ZAHTJEVI NADLEŽNIH JAVNOPRAVNIH TIJELA

PREMA ČLANKU 90. ZAKONA O PROSTORNOM UREĐENJU
(„NARODNE NOVINE“ BROJ 153/13.)

RED BR.	NADLEŽNO TIJELO / PRAVNA OSOBA	DATUM		SADRŽAJ ZAHTJEVA	
		SLANJE UPITA	PRIMANJE ZAHTJEVA	TEKSTUALNI DIO	KOMENTAR
1.	Hrvatske vode, Vodnogospodarski odjel za Muru i Gornju Dravu, Varaždin Klasa: 350-02/14-01/257 Urbroj: 374-26-1-15-6 od 08.04.2015.	08.04.2016.	14.04.2015.	ZAHTJEV ZA POKRETANJE PLANA - zahtjev za pokretanje postupka izmjena i dopuna Prostornog plana uređenja Općine Sokolovac, sa svrhom da se prostornim planom predvidi i rezervira prostor za izgradnju dviju retencija, - Retencija Sokolovac bi se izgradila na dijelu Bistre Koprivničke nakon utoka potoka Dubrava između naselja Grabičani i Sokolovca, a retencija Domaji bi se izgradila na potoku Polum i njegovom pritoku Suvaje, - u proteklim godinama dogodilo se nekoliko ekstremnih poplavnih događaja. Obzirom da je izričito ugrožen grad Koprivnica, Hrvatske vode su angažirale Institut IGH d.d. koji je izradio idejno rješenje UREĐENJE BRDSKOG DIJELA SLIVA BISTRE KOPRIVNIČKE (idejno rješenje, prilog zahtjevu). Ovim je predložena optimalna zaštita nizvodnih dijelova sliva Bistre Koprivničke od velikih voda, - optimalno (najučinkovitije) rješenje zahtijeva izgradnju dviju retencija u slivu Bistre Koprivničke na području Općine Sokolovac i to retenciju Sokolovac i retenciju Domaji, - retencije bi se trebale uvrstiti u prostorni plan, što znači da bi se u dogledno vrijeme moglo prići njihovoj realizaciji.-	- zahtjev HV bit će razmatran kroz postupak OSPUO i javnu raspravu o prijedlogu Plana, te sukladno odluci Općine Sokolovac
2.	Koprivničko-križevačka županija, Upravni odjel za prostorno uređenje, gradnju, zaštitu okoliša i zaštitu prirode Odsjek za zaštitu okoliša i zaštitu prirode Koprivnica Klasa: 351-03/15-01/35 Urbroj: 2137/1-04/13-15-2 od 02.10.2015. veza na predmet: Klasa: 351-02/14-01/40 Urbroj: 2137/1-	02.10.2015.	18.12.2015.	- sukladno članku 90. Zakona o prostornom uređenju (NN 153/13.) i uvidom u priloženu Odluku o pokretanju III. Izmjena i dopuna Prostornog plana uređenja Općine Sokolovac sa smanjenim sadržajem (KLASA:350-02/15-01/02, URBROJ:2137/14-15-1) i važeći prostorni plan Općine, zahtjevi i smjernice su vezane uz prostorno planiranje sukladno mjerama zaštite okoliša i prirode, - ovaj Upravni odjel očitovao se tijekom 2014. godine, tijekom postupka Ciljanih II. Izmjena i dopuna Prostornog plana uređenja općine, o potrebnim promjenama odredbi i zahtjevima koji se trebaju obraditi te prilažemo dopis od 05. studenog 2014. god. (KLASA:351-02/14-01/40, URBROJ:2137/1-04/13-14-2), - pregledom predmetne Odluke, objavljene u Službenom glasniku Koprivničko-križevačke županije br. 8/15., čl. 7. navedeni su dokumenti koji će se koristi prilikom izrade ovih Izmjena i dopuna te skrećemo pozornost, da je Plan gospodarenja otpadom Koprivničko – križevačke županije usvojen na razdoblje od 2008. – 2015., te kako je aktualan još kratko vremensko razdoblje te je potrebno sve planove i smjernice preuzeti i uskladiti sa nacionalnim Planom gospodarenja otpadom, - novi Plan gospodarenja otpadom Republike Hrvatske za	- Ciljane II. Izmjene i dopune PPUO Sokolovac nisu obrađivale zahtjeve koji nisu navedeni Odlukom o izradi Plana i stoga su uvrštene u ove III Izmjene i dopune Plana.

	04/13-14-2 od 05.11.2014.			razdoblje 2015.-2021. godine, trenutno je u fazi javne rasprave, link http://kckzz.hr/javna-rasprava-o-nacrtu-prijedloga-plana-gospodarenja-otpadom-republike-hrvatske-za-razdoblje-2015-2021/. - sukladno posljednjim izmjenama Zakona o zaštiti okoliša (NN 78/15.) kao i prema napucima nadležnog Ministarstva zaštite okoliša i prirode (dopis u privitku), upućujemo jedinicu lokalne samouprave na potrebu provedbe procedure postupka o potrebi provođenja strateške procjene utjecaja dokumenta/plana na okoliš (u daljnjem tekstu OSPUO postupak), a sukladno članku 64. Zakona o zaštiti okoliša (NN 80/13., 153/13. i 78/15.). Nadležno tijelo za provedbu OSPUO postupka je jedinica lokalne samouprave koja predmetni postupak provodi u suradnji sa županijskim upravnim tijelom nadležnim za okoliš, - potrebno je sukladno odredbama čl. 21., 22. i 26. Zakona o zaštiti prirode (NN 80/13.) ishoditi uvjete zaštite prirode i provesti Prethodnu ocjenu u sklopu OSPUO postupka. Prethodnu ocjenu i uvjete zaštite potrebno je ishoditi od nadležnog Ministarstva, te je adresa na koju nadležno tijelo, odnosno Općina dostavlja zahtjev na mišljenje vezano uz ocjenu prihvatljivosti Izmjena i dopuna Plana za ekološku mrežu: Ministarstvo zaštite okoliša i prirode, Uprava za zaštitu prirode, Radnička cesta 80, Zagreb, - kod predmetnih Izmjena i dopuna PPUO-a detaljnije treba obraditi poglavlje gospodarenja kao i zbrinjavanja otpada gdje su napuci za ugradnju u prostorno plansku dokumentaciju definirani dopisom ovog Upravnog odjela koji je poslan svim jedinicama lokalne samouprave (KLASA:351-02/14-01/18, URBROJ:2137/1-04/12-14-2) 19. svibnja 2014. godine. Dopisom se upućuje na obveze koje proizlaze iz Zakona o održivom gospodarenju otpadom (NN 94/13.) kao i potrebe usklađenja odredbi sa novim terminima i općenito novim postupcima gospodarenja otpadom, - kod obnovljivih izvora energije, potrebno je obratiti pažnju da se za lokacije koje će se planirati kao i zone u kojima iste budu planirane, predvidi mogućnost i gospodarenja otpadom, jer ovisno o sirovini koju koriste određene kogeneracije odnosno postrojenja trebaju ishoditi i dozvolu za gospodarenje otpadom, - predlažemo da se kod izmjena ovog PPUO razmotri moguće proširenje i usmjeravanje razvoja pojedinih djelatnosti sukladno aktualnim nacionalnim strategijama po pitanjima ruralnog razvoja, prometa, turizma i dr. Potrebno je predvidjeti mjere za onečišćene lokacije potrebne za sanaciju, mjere zaštite zraka, minimalne udaljenosti i druge detalje vezane za izgradnju i funkcioniranje građevina tipa ugljenice, predvidjeti zone za gospodarenje otpadom i drugo, - kod ovih Izmjena PPUO-a provjeriti i uskladiti prostorno - plansku dokumentaciju sa važećim granicama područja Ekološke mreže RH i aktualnih zaštićenih područja prema Zakonu o zaštiti prirode. Općina Sokolovac dijelom zahvaća područje ekološke mreže (uključeno Natura 2000 područje) POP područje HR1000008 Bilogora i Kalničko gorje, kao i Posebni rezervat šumske vegetacije Dugačko	

				brdo. Potrebno je prostore detaljnije definirati, propisati mjere zaštite kako bi se lakše planirali potencijalni zahvati unutar navedenih područja. Navedeno će se utvrditi OPEM postupkom.	
3.	INA d.d. Zagreb, SD Istraživanje i proizvodnja nafte i plina Sektor za razradu polja Znak - Re: 50308575/07-09-15/1002-388/AK od 14.09.2015.	14.09.2015.	21.09.2015.	- INA, Industrija nafte d.d. Zagreb, sukladno čl. 66. Zakona o istraživanju i eksploataciji ugljikovodika (NN 94/13. i 14/14.), dužna je kao nositelj odobrenja za eksploatacijska polja ugljikovodika (EPU), na području Republike Hrvatske, uskladiti postojeća odobrenja s odredbama spomenutog zakona. U sklopu navedenog usklađenja provodi se i postupak usklađenja granica eksploatacijskih polja ugljikovodika, - na području Općine Sokolovac nalaze se 3 eksploatacijska polja ugljikovodika na kojima je INA d.d. nositelj odobrenja za EPU, odnosno sukladno Zakonu o istraživanju i eksploataciji ugljikovodika ovlaštenik koncesije. To su EPU „Jagnjedovac“, „Lepavina“ i „Mosti“, - postupak usklađenja granica polja proveden je za navedena eksploatacijska polja ugljikovodika te su od strane Ministarstva gospodarstva Republike Hrvatske dobivena rješenja o utvrđivanju eksploatacijskih polja ugljikovodika, kojima su određene nove granice eksploatacijskih polja u HTRS96 sustavu, - zahtjev se odnosi na ucrtavanje granica eksploatacijskih polja ugljikovodika koje se nalaze na području administrativnih granica općine Sokolovac i u tu svrhu dostavljena je karta općine Sokolovac s ucrtanim novim granicama EPU, pripadajućim rješenjima Ministarstva gospodarstva, kao i CD s granicama EPU u dwg i shp formatu, te pripadajućim rješenjima Ministarstava u pdf formatu.	- novi podaci iz rješenja i zahtjeva INA d.d. postaju sastavni dio prostorne baze podataka sukladno rješenjima Ministarstva gospodarstva i ucrtavaju se u Plan.
4.	HAKOM Klasa: 350-05/15-01/426 Urbroj: 376-10/SV-15-2 (HP) od 02.11.2015.	28.10.2015.	08.12.2015.	- prema odredbi čl. 3. Zakona o elektroničkim komunikacijama (NN 73/08.,90/11.,133/12., 80/13. i 71/14.) elektronička komunikacijska infrastruktura, obavljanje djelatnosti elektroničkih komunikacijskih mreža i usluga, prostorno planiranje, gradnja, održavanje, razvoj i korištenje elektroničkih komunikacijskih mreža, elektroničke komunikacijske infrastrukture i druge povezane opreme, te upravljanje i uporaba radiofrekvencijskog spektra, adresnog i brojevnog prostora kao prirodno ograničenih općih dobara, od interesa za Republiku Hrvatsku i da se prema odredbi iz čl. 25. St. 2. ZEK-a elektronička infrastruktura mora planirati u dokumentima prostornog uređenja, - temeljem odredbi čl.25. st. 3. ZEK-a Hrvatska regulatorna agencija za mrežne djelatnosti (HAKOM) u postupku donošenja dokumenata prostornog uređenja donosi prethodno mišljenje kojim se potvrđuje da se dokumentom prostornog uređenja uređuje gradnja elektroničke komunikacijske infrastrukture i druge povezane opreme u skladu s pravilnicima ZEK-a i u skladu s mjerilima razvoja elektroničke komunikacijske infrastrukture i druge povezane opreme koja je propisana Uredbom Vlade Republike Hrvatske (Uredba o mjerilima razvoja elektroničke komunikacijske infrastrukture i druge	

				povezane opreme (NN 131/12. i 92/15.), - temeljem odredbi čl. 25. St.9. ZEK-a, HAKOM utvrđuje i izdaje zahtjeve i mišljenja u postupku izrade i donošenja dokumenata prostornog uređenja, - sukladno odredbama čl. 76. Zakona o prostornom uređenju (NN 153/15.) prostorni plan općine određuje koridore infrastrukture značajne za grad, odnosno općinu, dakle određuje i koridore elektroničke komunikacijske infrastrukture. U skladu s navedenim zakonskim odredbama predmetni PPUO treba sadržavati smjernice za izgradnju nove i rekonstrukciju-širenje postojeće elektroničke komunikacijske infrastrukture kako slijedi: - novu elektroničku komunikacijsku infrastrukturu za pružanje javnih komunikacijskih usluga putem elektroničkih komunikacijskih vodova odrediti planiranjem koridora primjenjujući sljedeća načela: • za gradove i naselja gradskog obilježja: podzemno u zoni pješačkih staza ili zelenih površina, • za ostala naselja: podzemno i/ili nadzemno u zoni pješačkih staza ili zelenih površina, • za međunarodno, magistralno i međumjesno povezivanje: podzemno slijedeći koridore prometnica ili željezničkih pruga. Iznimno kada je to moguće, samo radi bitnog skraćivanja trasa, koridor se može planirati i izvan koridora prometnica ili željezničkih pruga vodeći računa o pravu vlasništva, • za izgrađenu elektroničku komunikacijsku infrastrukturu za pružanje javnih komunikacijskih usluga putem elektroničkih komunikacijskih vodova planirati dogradnju, odnosno rekonstrukciju te eventualno proširenje radi implementacije novih tehnologija i/ili kolokacija odnosno potreba novih operatora, vodeći računa o pravu zajedničkog korištenja od strane svih operatora, • novu elektroničku komunikacijsku infrastrukturu za pružanje komunikacijskih usluga putem elektromagnetskih valova, bez korištenja vodova, odrediti planiranjem postave baznih stanica i njihovih antenskih sustava na antenskim prihvatima na izgrađenim građevinama i rešetkastim i /ili jednocijevnim stupovima u gradovima, naseljima i izvan njih, bez detaljnog definiranja (točkastog označavanja) lokacija različito za: - gradove i gusto naseljena područja ili njihove dijelove i to posebno za brdovita i posebno za ravničarska područja, - ostala naselja i to posebno za brdovita i posebno za ravničarska područja, vodeći računa o mogućnosti pokrivanja tih područja radijskim signalom koji će se emitirati radijskim sustavima smještenim na te antenske prihvate (zgrade i /ili stupove) uz načelo zajedničkog korištenja od strane svih operatora-koncesionara, gdje god je to moguće. - prostorni planovi ne smiju sadržavati nazive tvrtki (operatora), uređaja i nazivlja kojima bi se moglo narušiti pravo na ravnopravno tržišno natjecanje. Podatke o postojećoj elektroničkoj infrastrukturi u zoni obuhvata plana kao i podatke o pokrivenosti područja radijskim	

				signalom operatora pokretnih komunikacija, projektant-planer prikuplja od nadležnog ureda za katastar, operatora za pružanje elektroničkih komunikacijskih usluga putem elektroničkih komunikacijskih usluga uz uporabu radiofrekvencijskog spektra i operatora za pružanje elektroničkih komunikacijskih usluga putem elektroničnih komunikacijskih vodova (popis u privitku). Prije pribavljanja Konačnog prijedloga PPU-a, nositelj izrade je dužan pribaviti mišljenje HAKOM-a.	
5.	Državna uprava za zaštitu i spašavanje Područni ured za zaštitu i spašavanje Koprivnica Klasa: 350-02/15-01/01 Urbroj: 543-07-01-15-17 od 04.11.2015.	28.10.2015.	08.12.2015.	- sukladno čl.188. st.1. Zakona o prostornom uređenju (NN 153/13.) započeti postupci završit će se primjenom čl. 90. Zakona o prostornom uređenju i gradnji (NN 76/07., 38/09., 55/11., 90/11. i 50/12.). Područni ured za zaštitu i spašavanje Koprivnica daje na predmetne dokumente prijedlog i mišljenje. Temeljem čl. 28. Zakona o zaštiti i spašavanju (NN 174/04., 79/07., 38/09. i 127/10.) i čl. 6. Pravilnika o metodologiji za izradu procjena ugroženosti i planova zaštite i spašavanja (NN 30/14.) sastavni dio dokumenata prostornog uređenja JLP(R)S su „Zahtjevi zaštite i spašavanja u dokumentima prostornog uređenja“. Primjenom istih, a sukladno navedenom, vezano uz čl. 95. Zakona o prostornom uređenju i gradnji Područni ured za zaštitu i spašavanje Koprivnica nema primjedbe i posebne uvjete na gore navedeni dokument.	
6.	PLINACRO d.o.o. Zagreb Klasa: PL-13/4918 od 05.11.2015.	28.10.2015.	08.12.2015.	- na području Općine Sokolovac Plinacro d.o.o. Zagreb je vlasnik magistralnog plinovoda Jagnjedovac - Koprivnica DN 150/50 (DN označava promjer plinovoda u mm/radni tlak plinovoda u barima), - sukladno tome u grafičkom dijelu ovih Izmjena i dopuna predmetnog plana potrebno je prikazati magistralni plinovod i njegov zaštitni koridor širine 30 metara lijevo i desno od osi plinovoda, - u tekstualni dio, odnosno u „Odredbe za provođenje“ potrebno je uvrstiti uvjete zaštite magistralnih plinovoda koji proizlaze iz Pravilnika o tehničkim uvjetima i normativima za siguran transport tekućih i plinovitih ugljikovodika magistralnim naftovodima i plinovodima te naftovodima i plinovodima za međunarodni transport (Sl.list 26/85.) i podrazumijevaju zaštitni koridor plinovoda (30 m lijevo i desno od osi plinovoda) u kojem je zabranjeno graditi zgrade namijenjene stanovanju ili boravku ljudi, - u prilogu: prostorni položaj plinovoda na području Općine Sokolovac u vektorskom obliku u dwg formatu.	
7.	Hrvatske vode, Vodnogospodarski odjel za Muru i Gornju Dravu, Varaždin Klasa: 350-02/15-	28.10.2015.	08.12.2015.	DOPUNA ZAHTJEVA - zahtjev za uvrštavanje i rezervaciju prostora za izgradnju retencije Sokolovac i retencije Domaji, u svemu prema prethodno dostavljenom zahtjevu klasa: 350-02/14-01/257 urbroj: 374-26-1-15-6 od 08.04.2015. i Idejnom rješenju „Uređenje brdskog dijela sliva Bistre Koprivničke“ (IGH	

	01/0577 Urbroj: 374-26-1-15-2 od 04.11.2015.			Zagreb, 2013.) koje smo Vam prethodno dostavili, - pri izradi izmena i dopuna PPU treba voditi računa o sljedećem: 1.1. radi potreba pristupa vodotocima uz sve vodotoke treba predvidjeti Zakonom o vodama (NN 153/09., 130/11. i 56/13.) propisan inundacijski prostor koji služi kao pristup do vodotoka radi eventualno potrebnih zahvata održavanja ili slično. Ograničenja korištenja tog prostora propisana su člankom 126. navedenog Zakona, 1.2. obzirom da je prema članku 109. Zakona o vodama obavezno ucrtavanje inundacijskog prostora u prostorne planove, potrebno je i grafički prikazati taj prostor. Ako to nije moguće zbog mjerila, svakako treba naglasiti i precizirati inundacijski prostor u provedbenim odlukama, 1.3. na propisana ograničenja naročito treba obratiti pažnju pri širenju građevinskog područja, kako bi se predmetni prostor sačuvao od izgradnje objekata, odnosno instalacija bilo koje vrste, 1.4. naglašavamo da taj prostor treba služiti za pristup do vodotoka, što znači da od strane vodoprivrede nema zapreke da se u tom prostoru eventualno predvidi smještaj prometnice lokalnog karaktera (na kojoj neće biti intenzivnog prometa). 2. do izgradnje sustava odvodnje i pročišćavanja otpadnih voda, sanitarno-fekalne otpadne vode treba skupljati u (atestiranim) vodonepropusnim septičkim jamama zatvorenog tipa (bez preljeva i ispusta) koje je potrebno prazniti po za to ovlaštenom poduzeću. 3. do izgradnje sustava odvodnje i pročišćavanja otpadnih voda, tehnološke otpadne vode nakon predtretmana koji osigurava pročišćavanje otpadnih voda do parametara propisanih Pravilnikom o graničnim vrijednostima emisija otpadnih voda (NN 87/10.) koje se ispuštaju u sustav javne odvodnje, treba ispuštati u vodonepropusne sabirne jame koje treba redovito prazniti po za to ovlaštenom poduzeću, 4. nakon izgradnje mreže javne odvodnje otpadnih voda i priključenja na uređaj za pročišćavanje otpadnih voda (NN 87/10) koje se ispuštaju u sustav javne odvodnje, obavezno je priključenje korisnika na sustav odvodnje, a septičke i sabirne jame je potrebno ukinuti i sanirati teren. 5. oborinske vode s površina na kojima postoji mogućnost onečišćenja uljima i mastima (autoservisi, parkirališta s 10 i više parkirnih mjesta i sl.) prije ispuštanja u sustav javne odvodnje potrebno je prikupiti i odgovarajuće pročistiti (taložnica, separator ulja i masti). - budući da je za predmetno područje nadležna i Vodnogospodarska ispostava za mali sliv „Bistra“ sa sjedištem u Đurđevcu, potrebno je uvažiti i njihovo stručno mišljenje.	
8.	Ministarstvo poljoprivrede Uprava šumarstva, lovstva i drvne industrije	28.10.2015.	08.12.2015.	- šume i šumska zemljišta dobra su od interesa za Republiku Hrvatsku i ispunjavaju gospodarsku, ekološku i društvenu funkciju, te imaju znatan utjecaj na kakvoću života, stoga je nužno održivo gospodarenje i racionalno korištenje šumskih resursa u suradnji sa svim	

	Klasa: 350-02/15-01/841 Urbroj: 525-11/1499-15-2 od 03.11.2015.			zainteresiranim stranama (Hrvatske šume d.o.o. i dr.) te je od nacionalnog interesa da sve zainteresirane strane i korisnici zemljišta budu odgovarajuće zastupljeni za vrijeme trajanja procesa prostornog planiranja, - u izradi dokumenata prostornog uređenja koje donosi jedinica lokalne i područne (regionalne) samouprave sudjeluje i Ured državne uprave u županiji, odnosno upravno tijelo Grada Zagreba nadležno za poslove šumarstva (Zakon o šumama, NN 140/05., 82/06., 129/08., 80/10., 124/10., 25/12., 148/13. i 94/14.), - prilikom izrade prostorno-planske dokumentacije potrebno je pri planiranju građevinskog područja (građevinskog područja naselja, izdvojenog dijela građevinskog područja naselja i izdvojenog građevinskog područja izvan naselja) te planiraju gradnje izvan građevinskog područja uvažavati sljedeće smjernice: 1- uvažiti relevantne podatke i preporuke nadležne Uprave šuma Podružnice, te napraviti tablični prikaz površina šuma i šumskog zemljišta koje se nalaze u obuhvatu ovih Izmjena i dopuna te iz kojih će biti vidljivo smanjenje, odnosno povećanje površina osnovne namjene - šuma i šumskog zemljišta planirano ovim Izmjenama i dopunama, 2- dokumentom prostornog uređenja maksimalno štititi obraslo šumsko zemljište, te zahvate planirati na neobraslom šumskom zemljištu (npr. kamenjara) i zemljištu obraslom početnim ili degradacijskim razvojnim stadijima šumskih sastojina (garizi, šibljaci), 3- pri planiranju zahvata izbjegavati sastojine gospodarskih jednodobnih šuma (uređajni razredi hrasta lužnjaka 140 godina, hrasta kitnjaka 120 godina, obične bukve 100 godina), sastojine koje su u fazi oplodne sječe, sastojine I i II dobrog razreda, sastojine u kojima je Osnovom ili Programom propisana sanacija ili konverzija. Ukoliko se u navedenim sastojinama ipak planira, nastojati da se zahvati izvode u dijelovima površina navedenih sastojina koji su lošije kvalitete, slabijeg zdravstvenog stanja, smanjenog obrasta, sastojinama lošijeg i smanjenog prirasta (manjeg od 2%), sastojinama slabije drvne zalihe (manje od 300 m3/ha), 4- prilikom planiranja zahvata izbjegavati usitnjavanje površina obraslih šumom na manje od 1.000 m2 u svrhu očuvanja stabilnosti i bioraznolikosti šumskog ekosustava, 5- u sastojinama zaštitnih šuma koje služe za zaštitu zemljišta, voda, naselja, objekata, i druge imovine dokumentom prostornog uređenja izbjegavati planiranje onih zahvata koji bi ugrozili njihovu zaštitnu ulogu, 6- kod izrade prostorno-planske dokumentacije, u cilju očuvanja stabilnosti šumskog ekosustava, nova eksploatacijska polja planirati vrednujući kriterije iz Uredbe o postupku i mjerilima za osnivanje prava služnosti na šumi i /ili šumskom zemljištu u vlasništvu RH u svrhu eksploatacije mineralnih sirovina,	

				7- pri prostornom planiranju izvršiti valorizaciju staništa divljih životinja kroz formirana lovišta na tom području na način da se infrastrukturnim i vodnogospodarskim sustavima ne ugrozi slobodna migracija divljači karakteristične za to područje, ne umanji bonitet lovišta smanjivanjem površina lovišta ispod 1.000 ha na kontinentu i 500 ha na otocima, ili više od 20% površine lovišta ili lovno produktivne površine. - navedene upute i smjernice temelje se na načelu održivog razvoja, potrajnog gospodarenja, očuvanja stabilnosti šumskog ekosustava, ekološke prihvatljivosti i socijalne odgovornosti, te im je cilj pomoći u integralnom pristupu kod prostornog planiranja i racionalnog korištenja šuma i šumskog zemljišta.	
9.	Ministarstvo poljoprivrede Klasa: 350-02/15-01/840 Urbroj: 525-07/0375-15-2 od 02.11.2015.	28.10.2015.	08.12.2015.	- zbog značaja poljoprivrednog zemljišta za život čovjeka i činjenice da je zemljište neobnovljivo Ustav Republike Hrvatske odredio ga je kao dobro od interesa za RH, posebice ga štiti se i njegovo se korištenje može odvijati pod uvjetima i na način propisan Zakonom o poljoprivrednom zemljištu, - poljoprivredno zemljište je prvi i osnovni uvjet za poljoprivrednu proizvodnju iz koje čovjek zadovoljava svoju primarnu potrebu za hranom, a preradom raznih poljoprivrednih proizvoda zadovoljava i niz drugih važnih životnih potreba (Zakon o poljoprivredi, Zakon o ekološkoj proizvodnji poljoprivrednih i prehrambenih proizvoda, Zakon o stočarstvu, Zakon o slatkovodnom ribarstvu, Zakon o morskom ribarstvu, Zakon o hrani i dr.), - iako je Zakonom uređeno iskorištavanje i zaštita poljoprivrednog zemljišta, ipak je smanjenje njegove površine intenzivno, pa i zabrinjavajuće, -vrlo važna činjenica u svezi gubitka površine poljoprivrednog zemljišta je ta što je riječ o gubitku kvalitetnog obradivog poljoprivrednog zemljišta, a što je dobrim dijelom posljedica negospodarskog odnosa prema njemu, te izbjegavanje izgradnje na težim terenima i neplodnim zemljištima, - pregledom dostavljene prostorno - planske dokumentacije tijekom zadnjih godina utvrđeno je da se građevinska područja još uvijek proširuju na uređene komplekse obradivih poljoprivrednih površina (u vlasništvu Republike Hrvatske), - očuvanje, korištenje i uređenje poljoprivrednog zemljišta, prije svega za poljoprivrednu proizvodnju, mora biti osnovni cilj u budućnosti, a to se jedino može postići usklađivanjem svih interesa u prostoru u sklopu društvenih planova, posebice prostornih, - imajući u vidu da je korištenje prostora izvan građevinskog područja namijenjeno prioritetno, a dijelom isključivo, poljoprivredi, s težnjom očuvanja što većih i kontinuiranih površina i prirodnih režima - očuvanja ruralnog (seoskog) prostora koji predstavlja izvor prirodnog	

				(biološkog - okolišnog, poljoprivrednog), te društvenog (socijalnog - tradicijskog, kulturološkog, povijesnog) bogatstva, odnosno naslijeđa kojeg baštinimo još iz davnih vremena, a trebamo ga brižno održavati i svrsishodno koristiti čuvajući okoliš, kako bi ga skladno razvijali i kako bi bio na korist sadašnjim i budućim pokoljenjima, ovo Ministarstvo ne podržava proširenje građevinskog područja na poljoprivredno zemljište P1 i P2 kategorije, osim u slučajevima propisanim u čl. 20 Zakona o poljoprivrednom zemljištu (NN 39/13. i 48/15.), - na temelju odredbi poglavlja IV. Promjena namjene poljoprivrednog zemljišta i naknada, Zakona o poljoprivrednom zemljištu (NN 39/13. i 48/15.) i Zakona o prostornom uređenju (NN 153/13.), te njihovih podzakonskih akata, a imajući pritom u vidu sadržaj i mjerila kartografskih prikaza prostornih planova gdje su obvezni brojčani i grafički prostorni pokazatelji s planskim znakovljem (poljoprivredne površine - P1, P2, P3 i PŠ) - Agencija za poljoprivredno zemljište utvrđivat će vrednovanje (bonitiranje) poljoprivrednih zemljišta, samo u postupku izrade prostornih planova, ukoliko ima bitnih promjena u odnosu na postojeće stanje, odnosno pokazatelje na jednom širem području, - poslove zaštite, korištenja, raspolaganja, prometa i okrupnjavanja poljoprivrednog zemljišta obavlja Agencija za poljoprivredno zemljište kao specijalizirana javna ustanova na temelju odredbi čl. 26. I čl. 56. Zakona o poljoprivrednom zemljištu (NN 39/13. i 48/15.), - Ministarstvo poljoprivrede, temeljem čl. 17. st.1. Zakona o poljoprivrednom zemljištu (NN 39/13. i 48/15.) na prijedlog prostornih planova županije i Grada Zagreba, prostornih planova posebnih obilježja, te prostornih planova uređenja općina i grada - daje mišljenje, odnosno suglasnost, te shodno tome - dužni ste, između ostalog, dostaviti ovom Ministarstvu: 1. Kartografske prikaze - novog (prijedlog) i građevinskog područja u odnosu na postojeće - građevinsko područje sa dopunama tabelarnog prikaza tumačenja razlikovnih površina (smanjenje i povećanje) po naseljima i namjenama, 2. Dostaviti podatke - za ona poljoprivredna zemljišta, na kojima se planira promjena namjene tog zemljišta (kao k.č.br., površina, kultura i vlasništvo - privatno/državno) odnosno - podaci iz katastra, te ih prikazati u priloženom tabličnom prikazu.	
10.	KC PLIN Koprivnica plin d.o.o. Koprivnica Broj: 2481/15 od 18.11.2015.	28.10.2015.	08.12.2015.	- trenutno nema novih zahtjeva, - naime ostalo je za realizirati izgradnju plinovoda po započetom projektu „Plinofikacija Općine Sokolovac - izgradnja plinovoda naselja Sokolovac i Lepavina“, broj TD:55/2008 od veljače 2009. godine u duljini od oko 5.000 m. Po navedenom projektu izgrađen je plinovod u naselju Sokolovac u ukupnoj dužini od 3.720 m. Od toga 3.099 u Koprivničkoj i Križevačkoj ulici, 622 m u Bilogorskoj ulici, te	

				su ishođene uporabne dozvole. S obzirom na slabu zainteresiranost građana za priključke (ukupno 5 priključaka za tri godine) na cjelokupnoj izgrađenoj dionici, ne postoji isplativost daljnje izgradnje. Ukoliko dođe do promjena, po navedenom projektu može se nastaviti daljnja izgradnja plinovoda za naselje Lepavina i preostali dio naselja Sokolovac, - u prilogu CD sa situacijom plinovoda za naselja Sokolovac i Lepavina.	
11.	Ministarstvo zaštite okoliša i prirode, Zagreb Klasa: 612 07/15-57/394 Urbroj: 517-07-2-1-1-15-2 od 13.11.2015.	28.10.2015.	08.12.2015.	- na području Općine Sokolovac ne nalazi se područje zaštićeno temeljem Zakona o zaštiti prirode (NN80/13.), - sukladno Uredbi o ekološkoj mreži (NN 124/13. I 105/15.) u obuhvatu Općine Sokolovac nalazi se područje ekološke mreže, područje očuvanja značajno za ptice (POP) HR 1000008 Bilogora i Kalničko gorje, - podaci o zaštićenim područjima, ekološkoj mreži i staništima dostupni su na portalu Informacijskog sustava zaštite prirode www.iszp.hr gdje se svi dostupni podaci mogu pregledavati, analizirati i pretraživati prema zahtjevima, - temeljem dostavljene odluke o izradi III. izmjena i dopuna Prostornog plana uređenja Općine Sokolovac, a vezano za razloge izmjena i dopuna predmetnog plana, sukladno čl. 21. Zakona o zaštiti prirode, utvrđuju se sljedeći uvjeti zaštite prirode: • očuvati područja prekrivena autohtonom vegetacijom, postojeće šumske površine, šumske rubove, živice koje se nalaze između obradivih površina, • štititi područja prirodnih vodotoka kao ekološki vrijedna područja te spriječiti njihovo onečišćenje, • očuvati vodena i močvarna staništa u što prirodnijem stanju, • očuvati mozaičnost staništa povoljnim omjerom između travnjaka i šikare, te spriječiti zaraštavanje travnjaka i cretova, • pri odabiru lokacije za elektrane na obnovljive izvore energije izbjegavati područja rasprostranjenosti ugroženih i rijetkih stanišnih tipova, zaštićenih i/ili strogo zaštićenih vrsta te uzeti u obzir elemente krajobraza, a posebno ciljeve očuvanja područja ekološke mreže i moguće kumulativne utjecaje više planiranih elektrana, • planiranje eksploatacijskih polja mineralnih sirovina ugljikovodika i građevnog šljunka i pijeska planirati na način da se izbjegnu područja rasprostranjenosti ugroženih i rijetkih stanišnih tipova, zaštićenih i/ili strogo zaštićenih vrsta te uzeti u obzir elemente krajobraza, a posebno ciljeve očuvanja područja ekološke mreže, • utvrđivanje novih građevinskih područja planirati na način da njihova izgradnja ne uzrokuje gubitak ugroženih i rijetkih stanišnih tipova, te gubitak staništa strogo zaštićenih vrsta, • gospodarenje šumama provoditi sukladno šumskogospodarskim planovima,postojeće šume	

				zaštititi od prenamjene i krčenja, očuvati šumske čistine i šumske rubove. - navedene zahtjeve, uvjete zaštite prirode treba uzeti u obzir prilikom izrade III. izmjena i dopuna PPUO Sokolovac. Također potrebno je uzeti u obzir i rezultate Strateške procjene Višegodišnjeg programa gradnje regulacijskih i zaštitnih vodnih građevina i građevina za melioracije za razdoblje 2013. - 2017. godine na okoliš, posebno mjere zaštite koje se odnose na ciljeve očuvanja i područja ekološke mreže.	
12.	Županijska uprava za ceste, Križevci Klasa: 340-09/15-01/1166 Urbroj: 2141-06-376-06-1166/2015 od 23.11.2015.	28.10.2015.	08.12.2015.	- nema posebnih zahtjeva	
13.	Hrvatske ceste d.o.o. za upravljanje građenje i održavanje državnih cesta Zagreb Klasa: 350-02/2013-01/433 Urbroj: 345-211-516-2015-6/DB od 23.11.2015.	28.10.2015.	08.12.2015.	- u skladu s čl. 90. Zakona o prostornom uređenju (NN 153/13.) i čl. 82. Zakona o cestama (NN 84/11., 22/13., 54/13. i 148/13.) Hrvatske ceste d.o.o. Zagreb dužne su dati podatke, propise i dokumente za izradu prostorno-planske dokumentacije za područje cestovne infrastrukture državnog značenja, - temeljem odluke o razvrstavanju javnih cesta (NN 66/15.) područjem Općine Sokolovac prolaze sljedeće državne ceste: • <u>postojeća državna cesta</u>: **D41** G.P. Gola (gr. R. Mađarske) - Koprivnica - Križevci - čvorište Vrbovec 1 (D10), • <u>planirana državna cesta:</u> **Brza cesta D10** Čvorište Sv. Helena (A4) - čvorište Dubrava - čvorište Gradec - Križevci - Koprivnica - G.P.Gola (gr. R. Mađarske), - u tijeku je izrada Studije odabira najpovoljnije varijante koridora obilaznice Koprivnice (na pravcu Podravske brze ceste i brze ceste Vrbovec - Gola) pa ćemo nakon izrade spomenute studije raspolagati s novim rješenjem, - za planirane priključke na državne ceste ili rekonstrukciju postojećih potrebno je izraditi projektnu dokumentaciju u skladu s Pravilnikom o uvjetima za za projektiranje i izgradnju priključaka i prilaza na javnu cestu (NN 119/07.), te ishoditi suglasnost Hrvatskih cesta d.o.o. u skladu s čl. 51. Zakona o cestama (NN 84/11., 22/13., 54/13. i 148/13.), - u cilju zaštite državnih cesta potrebno je poštivati zaštitni pojas uz cestu u skladu s čl. 55. Zakona o cestama (NN 84/11., 22/13., 54/13. i 148/13.).	
14.	INA industrija	28.10.2015.	08.12.2015.	- u grafičkom obliku na karti i digitalno na CD-u dostavljamo Vam prikazane novouređene granice	

	nafte d.d. Zagreb SD Istraživanje i proizvodnja nafte i plina Sektor za razradu polja Znak - Re: 50308575/30-10-15/1682-481/BK od 23.11.2015.			eksploatacijskih polja ugljikovodika (EPU) „Lepavina“, „Jagnjedovac“ i „Mosti“, kao i postojeće objekte i instalacije u nadležnosti INA d.d. SD Istraživanje i proizvodnja nafte i plina koji se nalaze u administrativnim granicama Općine Sokolovac: • sabirna stanica (SS) Jagnjedovac • kompresorska stanica (KS) Jagnjedovac • naftovod DN150/50 US Mučna Reka - SS Jagnjedovac • priključni naftovodi i plinovodi od bušotina do SS Jagnjedovca • priključni naftovod DN80/50 Mosti-17 do uboda u priključni naftovod - planirani • priključni plinovod DN50/50 Jag-30 - SS Jagnjedovac • sabirno utisna stanica (SUS) Lepavina • priključni naftovodi i plinovodi od bušotina do SUS Lepavina. - granice eksploatacijskih polja „Lepavina“, „Jagnjedovac“ i „Mosti“ određene su Rješenjem o utvrđivanju eksploatacijskih polja koje je izdalo Ministarstvo gospodarstva, Uprava za energetiku i rudarstvo, Sektor za rudarstvo, - naši posebni uvjeti na osnovu propisanih dokumenata odnose se na sigurnosni pojas od 100 m lijevo i desno od naših cjevovoda unutar kojega je potrebno zatražiti uvjete prilikom bilo kakvih zahvata u tom prostoru. Posebnim uvjetima određujemo zaštitne pojaseve oko naših instalacija, a u cilju sigurnosti ljudi i objekata u kojima žive ili borave ljudi. Zaštitne pojaseve definiramo prilikom izdavanja posebnih uvjeta kod gradnje stabilnih objekata koji nisu u funkciji navedenih instalacija, - zaštitni pojasevi ovise o promjeru i radnom tlaku cjevovoda, a generalno zaštitni pojas iznosi 30 m lijevo i desno od osi cjevovoda (plinovod, naftovod i produktovod). Unutar zaštitnog pojasa zabranjeno je graditi stabilne objekte namijenjene stalnom ili povremenom boravku ljudi, odnosno objekte koji nisu u funkciji proizvodnje nafte i plina. Oko izgrađene bušotine zaštitna i požarna zona iznosi 30 m u polumjeru oko osi bušotine. Kod trajno napuštenih bušotina (likvidirane - kanal bušotine se nalazi 1,5 - 2,0 metara pod zemljom), sigurnosna - zaštitna zona u kojoj je zabranjeno graditi objekte za boravak i rad ljudi iznosi 3,0 m u polumjeru oko osi kanala trajno napuštene bušotine, - uz primjenu posebnih mjera zaštite, zaštitni pojas za cjevovode može biti: • za promjer cjevovoda do 125 mm…….- 10 m • za promjer cjevovoda od 125 mm do 300 mm……..….- 15 m • za promjer cjevovoda od 300 mm do 500 mm……...….- 20 m • za promjer cjevovoda veći do 500 mm….……- 30 m - u zelenom pojasu širokom 5 m lijevo i desno od osi cjevovoda zabranjeno je saditi biljke čije korijenje raste dublje od 1 m, odnosno za koje je potrebno obrađivati	

				zemljište dublje od 0,5 m, - kod paralelnog vođenja infrastrukturnih instalacija (kanalizacija, vodovod, plinovod, el. kablovi, telef. kablovi i ostalo) s INA-nim instalacijama minimalna međusobna udaljenost mora biti 5 m računajući od vanjskog ruba infrastrukturnih instalacija do vanjskog ruba navedenih instalacija, - na mjestima križanja infrastrukturnih instalacija s INA-nim instalacijama iste obvezno treba postaviti ispod naših instalacija. Vertikalna udaljenost mora biti najmanje 0,5 m računajući od donje kote INA-inog cjevovoda do gornje kote cjevovoda ili kabela koji se polaže. Kut križanja mora biti između 90°C i 60°C. Iznad mjesta križanja obavezno se postavlja pocinčana rešetka kao oznaka da ispod postojećeg cjevovoda prolazi najmanje još jedan cjevovod ili kabel, - na mjestima križanja i paralelnog hoda prometnica, željezničke pruge, vodotoka, kanalske mreže i dr. s INA-inim instalacijama međusobna udaljenost definirana je posebnim propisima i sastavni je dio posebnih uvjeta, - zaštitni sigurnosni prostor oko pojedinih građevina i instalacija određen je Zakonom o osnovama sigurnosti transporta naftovodima i plinovodima (Sl. list 26/85.), Zakona o rudarstvu (NN 56/13.), Pravilnika o tehničkim normativima pri istraživanju i eksploataciji nafte, zemnih plinova i slojnih voda (Sl. list 43/79.), Pravilnika o tehničkim uvjetima i normativima za siguran transport tekućih i plinovitih ugljikovodika magistralnim naftovodima i plinovodima te naftovodima i plinovodima za međunarodni transport (Sl. list 26/85.) i Pravilnika o tehničkim uvjetima i normativima za određivanje minimalne udaljenosti objekata i cjevovoda u vlasništvu INA d.d., SD istraživanje i proizvodnja nafte i plina od građevine u prostoru (rujan 2013.).	
15.	Hrvatske šume d.o.o. Zagreb Uprava šuma Podružnica Koprivnica Urbroj: KC-06-15-2449/02 od 30.11.2015.	28.10.2015.	08.12.2015.	- prema dopisu od 02.12.2013. godine o zahtjevu o dostavljanju primjedbi na važeći dokument Prostornog plana uređenja, a nakon sastanka sa izrađivačem Plana, utvrdili smo slijedeće: • na str 42. u tablici umjesto oznake Š2 za gospodarske šume treba promijeniti oznaku Š1, • na str. 50. spominje se šuma Kolačka koja nije na području Općine Sokolovac, • na str. 110 rekreacijska namjena šume prikazana je u gospodarskoj šumi, a namjena šume se može mijenjati prema propisanoj zakonskoj proceduri (Zakon o šumama), • za šume šumoposjednika su izrađeni Programi gospodarenja, a podatke treba zatražiti od savjetodavne službe, • gospodarenje šumama propisano je Zakonom o šumama (NN 140/05., 82/06., 129/08., 80/10., 124/10., 25/12. I 94/14.), pa se u članku 2. navodi: „(1) Šume i šumska zemljišta dobra su od interesa za Republiku Hrvatsku te imaju njezinu osobitu zaštitu. (2) Šume i šumska zemljišta zaštićuju se i koriste na	

				način određen ovim Zakonom i posebnim propisima." - u čl. 37. Zakona o šumama regulirana je gradnja objekata u šumi, - u privitku dopisa dostavljen je izvadak iz Geoportala HŠ za G.J. Dugačko brdo 29a (oznaka Š-3) i G.J. Polum - Medenjak (oznaka Š1).	
16.	Općina Sokolovac od 30.11.2015. - 4.10.2016.	28.10.2015.	05.05.2016. 23.06.2016. 30.06.2016. 20.09.2016.

1. Hrvatske vode, VGO za Muru i Gornju Dravu, Varaždin

URBROJ: 2
14.04.2015.

HRVATSKE VODE
VODNOGOSPODARSKI ODJEL
ZA MURU I GORNJU DRAVU
42000 Varaždin, Međimurska 26b

Telefon: 042/40 70 00
Telefax: 042/40 70 03

KLASA: 350-02/14-01/257
URBROJ: 374-26-1-15-6
Varaždin, 8. travnja 2015. god.

KOPRIVNIČKO-KRIŽEVAČKA
ŽUPANIJA
OPĆINA SOKOLOVAC
Jedinstveni upravni odjel

PREDMET: Prostorni plan uređenja Općine Sokolovac
– uvrštenje retencija u prostorni plan – zamolba

Obraćamo vam se sa zamolbom da pokrenete postupak izmjena i dopuna Prostornog plana uređenja Općine Sokolovac, sa svrhom da se prostornim planom predvidi i rezervira prostor za izgradnju dviju retencija.

Retencija Sokolovac bi se izgradila na dijelu Bistre Koprivničke nakon utoka potoka Dubrava između naselja Grabičani i Sokolovca, a retencija Domaji bi se izgradila na potoku Polum i njegovom pritoku Suvaje.

U proteklim godinama dogodilo se nekoliko ekstremnih poplavnih događaja. Obzirom da je izričito ugrožen grad Koprivnica, Hrvatske vode su angažirale Institut IGH d.d. koji je izradio idejno rješenje *UREĐENJE BRDSKOG DIJELA SLIVA BISTRE KOPRIVNIČKE.* Ovim je preložena optimalna zaštita nizvodnih dijelova sliva Bistre Koprivničke od velikih voda.

Optimalno (najučinkovitije) rješenje zahtijeva izgradnju dviju retencija u slivu Bistre Koprivničke na području Općine Sokolovac i to retenciju *Sokolovac* i retenciju *Domaji.*

HRVATSKE VODE - pravna osoba za upravljanje vodama, 10000 Zagreb, Ulica grada Vukovara 220
Web stranica: www.voda.hr; OIB: 28921383001, MB 1209361
IBAN: HR7723600001101425545; SWIFT: ZABAHR2X

Sukladno navedenome, molimo vas da poduzmete odgovarajuće korake kako bi se spomenute retencije uvrstile u prostorni plan, što znači da bi se u dogledno vrijeme moglo prići njihovoj realizaciji.

Za sva dodatna pojašnjenja stojimo Vam na raspolaganju.

S poštovanjem,

Direktor:

mr.sc. Leonard Sekovanić, dipl.ing.građ.

Prilog:

1. Uređenje brdskog dijela sliva Bistre Koprivničke, Idejno rješenje, IGH Zagreb, 2013. - izvadak
2. Promemorija sa sastanka u Varaždinu 19. ožujka o.g.

Obavijest o tome:

1. Služba zaštite od štetnog djelovanja voda - ovdje
2. Arhiv - ovdje

KOPRIVNIČKO-KRIŽEVAČKA ŽUPANIJA
2137-14 Zavod za prostorno uređenje
Koprivničko - križevačke županije

Primljeno: 14.4. 2015.		
Klasifikacijska oznaka	Org. jed.	
350-01/15-01/06	14	
Urudžbeni broj	Pril.	Vrij.
2	-	-

HRVATSKE VODE - pravna osoba za upravljanje vodama, 10000 Zagreb, Ulica grada Vukovara 220
Web stranica: www.voda.hr; OIB: 28921383001, MB 1209361
IBAN: HR7723600001101425545; SWIFT: ZABAHR2X

URBROJ. 3
14.04.2015.

Izradio:	**INSTITUT IGH d.d.** Zavod za hidrotehniku i ekologiju 10 000 Zagreb, Janka Rakuše 1
Građevina:	**Uređenje brdskog dijela sliva Bistre Koprivničke**
Mapa:	**H 0010**
Vrsta projekta (razina i struka):	**IDEJNO RJEŠENJE**
Zajednička oznaka projekta:	**11861/12**
Broj projekta:	**77504-015/12**

0203 PROCJENA TROŠKOVA I ZAKLJUČNA RAZMATRANJA

Mjesto i datum: Zagreb, 2013.

KOPRIVNIČKO-KRIŽEVAČKA ŽUPANIJA
2137-14 Zavod za prostorno uređenje
Koprivničko - križevačke županije

Primljeno: 14.4. 2015.		
Klasifikacijska oznaka	Org. jed	
350-01/15-01/06	14	
Urudžbeni broj	Pril.	Vrij.
3	–	–

1. Procjena troškova

Za retencije Domaji, 'Retencija 1', 'Retencija 2a' i 'Retencija 2b' procijenjeni su troškovi izgradnje. Procjena se odnosi na otkup zemljišta, uređenje retencijskog prostora, izgradnju pregrade s pratećim evakuacijskim građevinama i izradu daljnje projektne dokumentacije; za svaku od navedenih retencija. Nakon dobivanja okvirnih cijena troškova izgradnje za svaku retenciju usporedit će se troškovi realizacija varijantnih rješenja promatranih u ovom idejnom rješenju.

U tablicama 3-1, 3-2, 3-3 i 3-4 dana je gruba procjena troškova za promatrane 4 retencije.

Tablica 3-1.: Procjena troškova izgradnje za retenciju 'Retencija 1'

'RETENCIJA 1'					
Br. Stavke	**Opis stavke**	**JM**	**Količina**	**Jedinična cijena**	**Ukupna cijena**
1	Ekspropiracija zemljišta	m^2	43.5	80 000.00 kn	3 480 000.00 kn
2	Čišćenje terena	m^2	435 000.0	1.00 kn	435 000.00 kn
3	Uklanjanje postojećih građevina	m^2	12 000.0	120.00 kn	1 440 000.00 kn
4	Izgradnja pregrade s evakuacijskim građevinama	m^3	36 100.0	200.00 kn	7 220 000.00 kn
5	Istraživanje i projektiranje	paušal	1.0	2 500 000.00 kn	2 500 000.00 kn
6	Sustav tehničkog promatranja	paušal	1.0	800 000.00 kn	800 000.00 kn
		UKUPNO			**15 875 000.00 kn**

Tablica 3-2.: Procjena troškova izgradnje za retenciju 'Retencija 2a'

'RETENCIJA 2A'					
Br. Stavke	**Opis stavke**	**JM**	**Količina**	**Jedinična cijena**	**Ukupna cijena**
1	Ekspropiracija zemljišta	m^2	40.4	80 000.00 kn	3 232 000.00 kn
2	Čišćenje terena	m^2	404 000.0	1.00 kn	404 000.00 kn
3	Uklanjanje postojećih građevina	m^2	17 500.0	120.00 kn	2 100 000.00 kn
4	Izgradnja pregrade s evakuacijskim građevinama	m^3	272 000.0	200.00 kn	54 400 000.00 kn
5	Istraživanje i projektiranje	paušal	1.0	2 500 000.00 kn	2 500 000.00 kn
6	Sustav tehničkog promatranja	paušal	1.0	800 000.00 kn	800 000.00 kn
		UKUPNO			**63 436 000.00 kn**

Tablica 3-5.: Konačni procijenjeni troškovi izgradnje retencija

Retencija	Procijenjeni trošak izgradnje
'Retencija 1'	15 900 000.00 kn
'Retencija 2a'	63 500 000.00 kn
'Retencija 2b'	26 200 000.00 kn
Domaji	15 900 000.00 kn

Iz dobivene procjene troškova vidljivo je kako su troškovi izgradnje 'Retencije 2a' vrlo visoki, te svojim iznosom odstupaju od troškova izgradnje ostale tri retencije. Razlog tome je taj što su dimenzije pregrade Retencije 2 vrlo velike, pogotovo duljina pregrade od preko 1 500 m.

2. Zaključna razmatranja

Na početku izrade ovog idejnog rješenja razmatrane su 4 retencije: Domaji, Paunovac, Mučnjak i Jagnjedovec. Retencije Mučnjak i Jagnjedovec su odmah odbačene iz razloga što se terenskim obilaskom utvrdilo da lokacije nisu pogodne za izgradnju, te što spomenute retencije nisu uvrštene u prostorne planove Koprivničko-križevačke županije. Opravdanost izostavljana te dvije retencije iz daljnjeg razmatranja pokazala se i nakon odbacivanja retencije Paunovac.

Proračun je pokazao da je slivna površina s koje otječu vode u retenciju Paunovac premala da bi transformacija vodnog vala kroz tu retenciju imala značajan učinak na smanjenje vršnog protoka kroz grad Koprivnicu. Slivne površine retencija Mučnjak i Jagnjedovec su također relativno male površine, te ni njihov učinak u sustavu retencija ne bi bio značajan.

Proračun transformacije vodnog vala kroz 5 varijantnih rješenja izgrađenosti retencija je pokazao kako retencija Domaji u varijanti 4 nema utjecaja na smanjenje vršnog protoka. Kako se varijantna 4 razlikuje od varijante 3 samo po tome što je u varijantu 4 uvrštena retencija Domaji, tako se varijanta 4 može u potpunosti odbaciti.

Za preostale 4 varijante: Varijanta 1 (izgrađena 'Retencija 1'), Varijanta 2 (izgrađena 'Retencija 2a'), Varijanta 3 (izgrađene 'Retencija 1' i 'Retencija 2b') i Varijanta 5 (izgrađene 'Retencija 1' i Domaji), analizirat će se njihov učinak na smanjenje vršnog protoka u odnosu na cijenu i zahtjevnost njihove izgradnje.

Tablica 3-6.: Sumarni prikaz cijena izgradnje i utjecaja na smanjenje maksimalnog protoka varijantnih rješenja

Varijanta	Izgrađene retencije	Cijena izgradnje retencije	Maksimalni reducirani protok za Q_{PP100} [m^3/s]	Maksimalni reducirani protok za Q_{2013} [m^3/s]
1	'Retencija 1'	**15 900 000.00 kn**	57.1	74.2
2	'Retencija 2a'	**63 500 000.00 kn**	29.2	37.3
3	'Retencija 1'	15 900 000.00 kn	28.5	44.7
	'Retencija 2b'	26 200 000.00 kn		
		42 100 000.00 kn		
5	'Retencija 1'	15 900 000.00 kn	48.0	62.3
	Domaji	15 900 000.00 kn		
		31 800 000.00 kn		

Uvidom u tablicu 3-6 vidljivo je da je s hidrološko-hidrauličkog stajališta najpovoljnije rješenje varijanta pod brojem 2, u kojoj je izgrađena jedna velika retencija na donjem dijelu toka Bistre Koprivničke, no s druge strane to rješenje je i najskuplje, te je s te strane upitna isplativost tog rješenja. Druga nepovoljna odlika ovog rješenja je prostorni smještaj retencijskog prostora, koji je značajno ograničen postojećim izgrađenim objektima i infrastrukturom.

Varijanta 3 ispunjava uvjet redukcije maksimalnog prostora, te je prema inicijalnim procjenama 20 milijuna kuna jeftinija od varijante 2. Negativne strane kao i kod varijante 2 su u smještaju retencije 2b, koja dijeli prostor s dijelom retencijskog prostora retencije 2a, odnosno bit će potrebno uklanjanje postojećih objekata, iako je retencijski prostor retencije 2b manji, zbog uzvodnijeg smještaja pregrade u odnosu na pregradu retencije 2a.

Varijanta 5 ispunjava uvjet redukcije maksimalnog protoka za protok povratnog perioda 100 godina, no ne i za maksimalni protok koji je zabilježen 2013. godine. Prednost ovog rješenja naprama varijantama 2 i 3 je niža cijena izgradnje, te potpuno izbjegavanje gradnje retencija 2a i 2b, koje, kako je već spomenuto, imaju nepovoljan situacijski smještaj retencijskog prostora.

Za daljnju razradu ovog projekta potrebno je izraditi detaljne geodetske snimke korita Bistre Koprivničke, zajedno s profilima u kojima se nalaze mostovi i cestovni propusti, jer su oni najveći ograničavajući faktor za propusnost korita, te retencijskih prostora prihvaćenog varijantnog rješenja.

Kako detaljne snimke korita i neposredne okoline, te profila mostova, nisu bile dostupne tijekom izrade ovog idejnog rješenja, moguće je da korito Bistre Koprivničke može propustiti i veći protok.

Nakon svega navedenog predlaže se da se prvenstveno razmotri realizacija varijantnog rješenja 5, s izgrađenim retencijama 'Retencija 1' i Domaji, uz razmatranje povećanja propusnosti korita kroz grad Koprivnicu kako je prikazano u poglavlju '0202 Proračuni - 4. Hidraulički proračun tečenja u koritu Bistre Koprivničke u projektiranom stanju'.

U hidrauličkom proračunu tečenja u koritu Bistre Koprivničke u projektiranom stanju nisu obrađeni profili u kojima se nalaze mostovi i propusti preko Bistre Koprivničke, koji su 'uska grla' u koritu i

kod kojih bi moglo doć do izlijevanja, te nije obrađen dio korita nizvodno od vodomjerne stanice Koprivnica, pa ne znamo bi li na tom području došlo do izlijevanja vode iz korita.

Zaključak

Učestalost i veličina velikih vodnih valova vodotoka Bistra Koprivnička su povećani zadnjih godina. Razloge tome treba tražiti u antropogenim utjecajima na brdskom dijelu sliva Bistre Koprivničke, koji se sastoje od sječe šuma i pretvaranjem zemljišta u poljoprivredna, izgradnje naselja i prometnica, što dovodi do povećanog otjecanja sa sliva, te kraćeg vremena koncentracije otjecanja sa sliva, čija su posljedica vodni valovi većih maksimalnih protoka od dosadašnjih. Drugi razlog sve učestalijih i obilnijih velikih voda su klimatske promjene kojima svjedočimo u zadnje vrijeme, te možemo očekivati da bi te promjene u neposrednoj budućnosti mogle biti još izraženije.

Mjere koje se mogu poduzeti, kako bi se spriječile negativne posljedice velikih voda Bistre Koprivničke su izgradnja sustava retencija u brdskom dijelu sliva i sustavna i temeljita regulacija korita.

Od predloženih varijanti izgradnje retencija najprikladnijima su se pokazale varijante 3 i 5.

Mišljenje izrađivača ovog idejnog rješenja je da je varijanta 5 najpovoljnije rješenje, usprkos tome što nije u potpunosti zadovoljila uvjet redukcije vršnog protoka pri nailasku velikog vodnog vala, iz razloga što je financijski povoljnije rješenje od varijante 3, zadovoljava uvjet redukcije vršnog protoka na vrijednost manju od 50 m^3/s za protok 100 godišnjeg povratnog perioda i izbjegava se gradnja retencije na lokaciji 2a odnosno 2b.

Lokacija retencija 2a i 2b je povoljna s hidrološko-hidrauličke strane zbog svog smještaja u blizini izlaznog profila sa sliva, no s druge strane ta lokacija je nepovoljna zbog već izgrađenih građevina i činjenice da je za osiguranje zahtijevanog retencijskog prostora potrebno izgraditi pregrade velike duljine, jer je potrebno pregraditi dvije strane retencije.

Ako bi se pristupilo realizaciji varijante 5, predložene u ovom idejno rješenju, potrebno je detaljnije razmotriti i razraditi rješenje povećanja protočnosti korita Bistre Koprivničke dodatnim regulacijskim radovima.

U svakom slučaju, koje god varijantno rješenje se odabere, potrebno je izraditi detaljne geodetske snimke retencijskih područja i korita Bistre Koprivničke, s posebnim naglaskom na profile u kojima se nalaze mostovi i cestovni propusti.

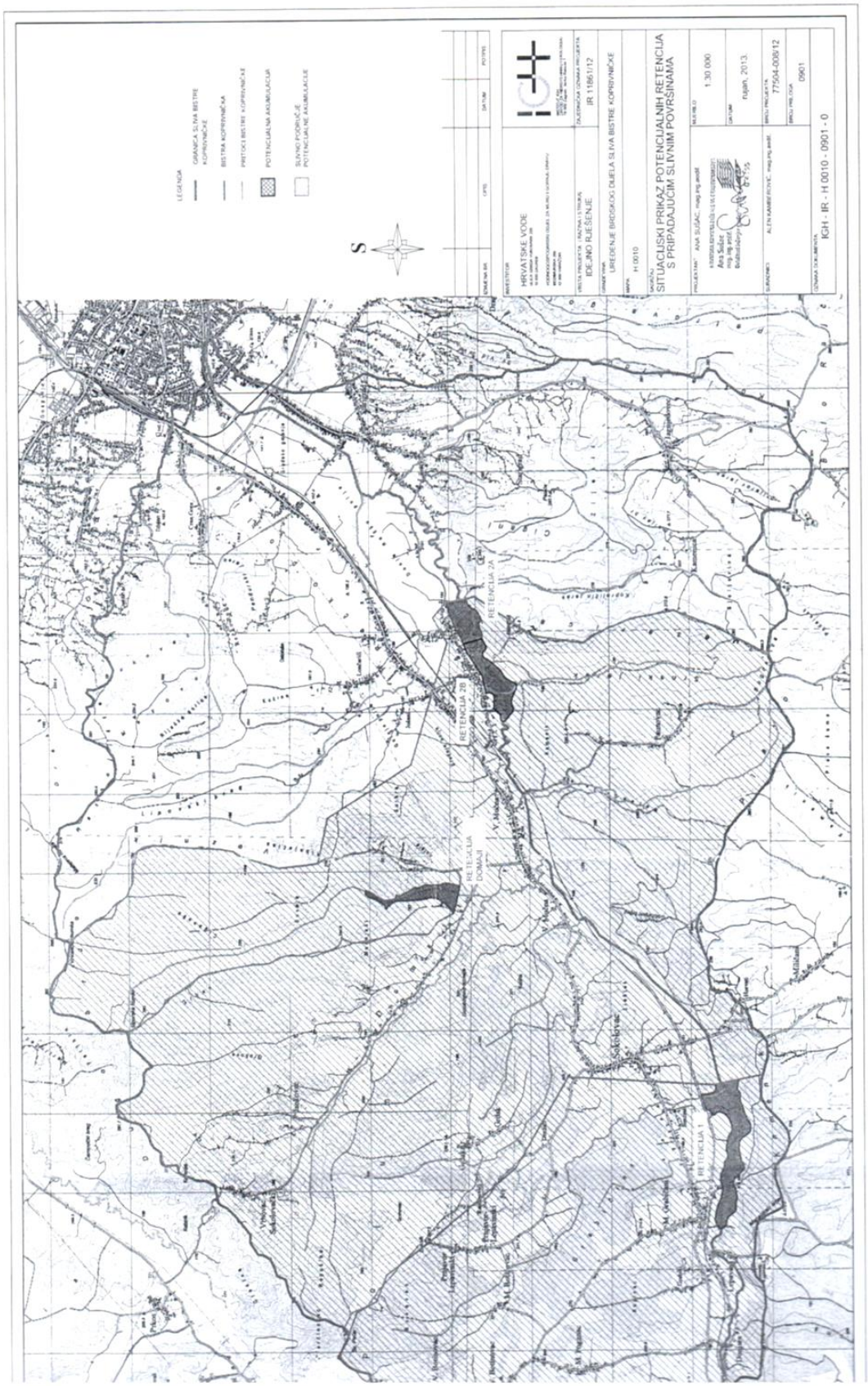
LEGENDA
GRANICA SLIVA BISTRE KOPRIVNIČKE
BISTRA KOPRIVNIČKA
PRITOCI BISTRE KOPRIVNIČKE
POTENCIJALNA AKUMULACIJA
SLIVNO PODRUČJE POTENCIJALNE AKUMULACIJE
S
HRVATSKE VODE
IDEJNO RJEŠENJE
IR 1186/12
UREĐENJE BIOŠKOG DUELA SLIVA BISTRE KOPRIVNIČKE
H 0010
SITUACIJSKI PRIKAZ POTENCIJALNIH RETENCIJA S PRIPADAJUĆIM SLIVNIM POVRŠINAMA
1:30 000
rujan, 2013.
77504-008/12
0901
IGH - IR - H 0010 - 0901 - 0
RETENCIJA 2B
RETENCIJA 2A
RETENCIJA DOBAJ
RETENCIJA 1

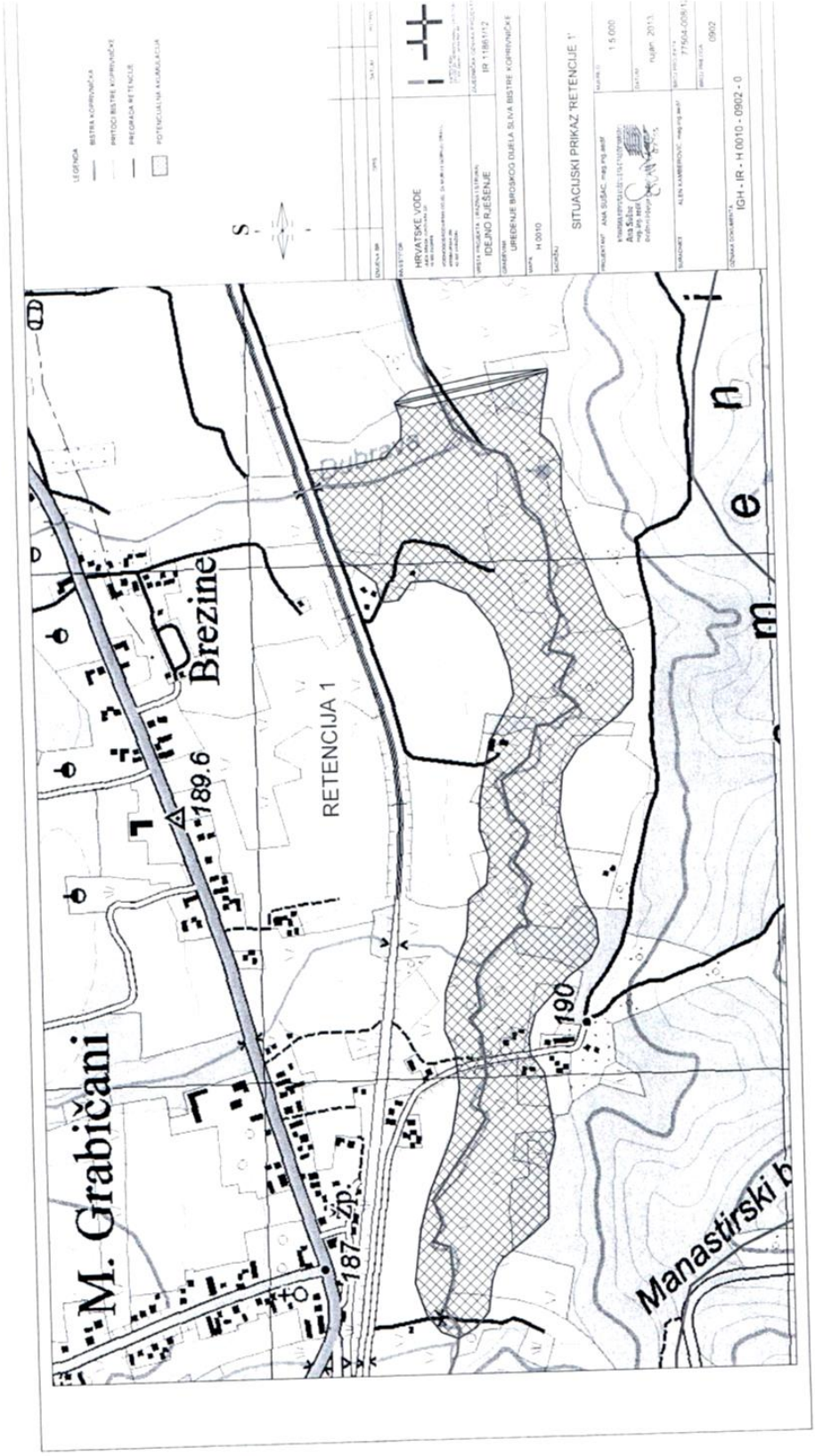
M. Grabičani
Brezine
189.6
RETENCIJA 1
190
187
Manastirski b
LEGENDA
BISTRA KOPRIVNIČKA
PRITOCI BISTRE KOPRIVNIČKE
PREGRADA RETENCIJE
POTENCIJALNA KRAJOBRAZNA CJELINA
S
HRVATSKE VODE
IDEJNO RJEŠENJE
UREĐENJE BIROSKOG DUELA SLIVA BISTRE KOPRIVNIČKE
SITUACIJSKI PRIKAZ 'RETENCIJE 1'
1:5.000
rujan 2013.
0902
IGH - IR - H 0010 - 0902 - 0

Tablica 3-3.: Procjena troškova izgradnje za retenciju 'Retencija 2b'

'RETENCIJA 2B'					
Br. Stavke	Opis stavke	JM	Količina	Jedinična cijena	Ukupna cijena
1	Ekspropiracija zemljišta	m^2	24.7	80 000.00 kn	1 976 000.00 kn
2	Čišćenje terena	m^2	247 000.0	1.00 kn	247 000.00 kn
3	Uklanjanje postojećih građevina	m^2	12 000.0	120.00 kn	1 440 000.00 kn
4	Izgradnja pregrade s evakuacijskim građevinama	m^3	96 100.0	200.00 kn	19 220 000.00 kn
5	Istraživanje i projektiranje	paušal	1.0	2 500 000.00 kn	2 500 000.00 kn
6	Sustav tehničkog promatranja	paušal	1.0	800 000.00 kn	800 000.00 kn
		UKUPNO			**26 183 000.00 kn**

Tablica 3-4.: Procjena troškova izgradnje za retenciju Domaji

DOMAJI					
Br. Stavke	Opis stavke	JM	Količina	Jedinična cijena	Ukupna cijena
1	Ekspropiracija zemljišta	m^2	12.1	80 000.00 kn	968 000.00 kn
2	Čišćenje terena	m^2	121 000.0	1.00 kn	121 000.00 kn
3	Strojno sječenje i uklanjanje stabala	kom	1 000.0	100.00 kn	100 000.00 kn
4	Izgradnja pregrade s evakuacijskim građevinama	m^3	57 000.0	200.00 kn	11 400 000.00 kn
5	Istraživanje i projektiranje	paušal	1.0	2 500 000.00 kn	2 500 000.00 kn
6	Sustav tehničkog promatranja	paušal	1.0	800 000.00 kn	800 000.00 kn
		UKUPNO			**15 889 000.00 kn**

U tablici 3-5 sumarno su prikazani troškovi izgradnje sve 4 retencije.

2. Upravni odjel za prostorno uređenje, zaštitu okoliša i zaštitu prirode

REPUBLIKA HRVATSKA
KOPRIVNIČKO - KRIŽEVAČKA ŽUPANIJA
Upravni odjel za prostorno uređenje, gradnju, zaštitu okoliša i zaštitu prirode

KLASA: 351-03/15-01/35
URBROJ: 2137/1-04/13-15-2
Koprivnica, 02. listopada 2015.

Općina Sokolovac
Općinski načelnik

PREDMET: III. Izmjena i dopuna Prostornog plana uređenja Općine Sokolovac sa smanjenim sadržajem – *zahtjevi, daju se*

Sukladno članku 90. Zakona o prostornom uređenju („Narodne novine" br. 153/13) i uvidom u priloženu Odluku o pokretanju III. Izmjena i dopuna Prostornog plana uređenja Općine Sokolovac sa smanjenim sadržajem (KLASA:350-02/15-01/02, URBROJ:2137/14-15-1) i važeći prostorni plan Općine, ovaj Upravni odjel za prostorno uređenje, gradnju, zaštitu okoliša i zaštitu prirode, Odsjek za zaštitu okoliša i zaštitu prirode daje zahtjeve i smjernice vezane uz prostorno planiranje sukladno mjerama zaštite okoliša i prirode. Ujedno skrećemo pozornost da se ovaj Upravni odjel očitovao tijekom 2014. godine, tijekom postupka Ciljanih II. Izmjena i dopuna Prostornog plana uređenja općine, o potrebnim promjenama odredbi i zahtjevima koji se trebaju obraditi te prilažemo dopis od 05. studenog 2014. god. (KLASA:351-02/14-01/40, URBROJ:2137/1-04/13-14-2).

Pregledom predmetne Odluke, objavljene u Službenom glasniku Koprivničko-križevačke županije br. 8/15, člankom 7. navedeni su dokumenti koji će se koristi prilikom izrade ovih Izmjena i dopuna te skrećemo pozornost, da je Plan gospodarenja otpadom Koprivničko – križevačke županije usvojen na razdoblje od 2008. god. – 2015. god. te kako je aktualan još kratko vremensko razdoblje te je potrebno sve planove i smjernice preuzeti i uskladiti sa nacionalnim Planom gospodarenja otpadom. Ujedno skrećemo pozornost da je novi Plan gospodarenja otpadom Republike Hrvatske za razdoblje 2015.-2021. godine, trenutno u fazi javne rasprave, link http://kckzz.hr/javna-rasprava-o-nacrtu-prijedloga-plana-gospodarenja-otpadom-republike-hrvatske-za-razdoblje-2015-2021/.

Sukladno posljednjim izmjenama Zakona o zaštiti okoliša („Narodne novine" br. 78/15) kao i prema napucima nadležnog Ministarstva zaštite okoliša i prirode (dopis u privitku), upućujemo jedinicu lokalne samouprave na potrebu provedbe procedure postupka o potrebi provođenja strateške procjene utjecaja dokumenta/plana na okoliš (u daljnjem tekstu OSPUO postupak), a sukladno članku 64. Zakona o zaštiti okoliša („Narodne novine" br. 80/13, 153/13 i 78/15). Nadležno tijelo za provedbu OSPUO postupka je jedinica lokalne samouprave koja predmetni postupak provodi u suradnji sa županijskim upravnim tijelom nadležnim za okoliš.

Ujedno potrebno je sukladno odredbama članka 21., 22. i članka 26. Zakona o zaštiti prirode („Narodne novine" br. 80/13) ishoditi uvjete zaštite prirode i provesti Prethodnu ocjenu u sklopu OSPUO postupka. Prethodnu ocjenu i uvjete zaštite potrebno je ishoditi od nadležnog Ministarstva, te je adresa na koju nadležno tijelo, odnosno Općina dostavlja zahtjev na mišljenje vezano uz ocjenu prihvatljivosti Izmjena i dopuna Plana za ekološku mrežu je *Ministarstvo zaštite okoliša i prirode, Uprava za zaštitu prirode, Radnička cesta 80, Zagreb.*

2

Kod predmetnih Izmjena i dopuna PPUO-a detaljnije obradite poglavlje gospodarenja kao i zbrinjavanja otpada gdje su napuci za ugradnju u prostorno plansku dokumentaciju definirani dopisom ovog Upravnog odjela koji je poslan svim jedinicama lokalne samouprave (KLASA:351-02/14-01/18, URBROJ:2137/1-04/12-14-2) 19. svibnja 2014. godine. Dopisom se upućuje na obveze koje proizlaze iz Zakona o održivom gospodarenju otpadom („Narodne novine" br. 94/13) kao i potrebe usklađenja odredbi sa novim terminima i općenito novim postupcima gospodarenja otpadom.

Kod obnovljivih izvora energije, potrebno je obratiti pažnju da se za lokacije koje će se planirati kao i zone u kojima iste budu planirane, predvidi mogućnost i gospodarenja otpadom, jer ovisno o sirovini koju koriste određene kogeneracije odnosno postrojenja trebaju ishoditi i dozvolu za gospodarenje otpadom.

Predlažemo da se kod izmjena ovog PPUO razmotri moguće proširenje i usmjeravanje razvoja pojedinih djelatnosti sukladno aktualnim nacionalnim strategijama po pitanjima ruralnog razvoja, prometa, turizma i dr. Potrebno je predvidjeti mjere za onečišćene lokacije potrebne za sanaciju, mjere zaštite zraka, minimalne udaljenosti i druge detalje vezane za izgradnju i funkcioniranje građevina tipa ugljenice, predvidjeti zone za gospodarenje otpadom i drugo.

Kod ovih Izmjena PPUO-a provjeriti i uskladiti prostorno plansku dokumentaciju sa važećim granicama područja Ekološke mreže RH i aktualnih zaštićenih područja prema Zakonu o zaštiti prirode. Općina Sokolovac dijelom zahvaća područje ekološke mreže (uključeno Natura 2000 područje) POP područje HR1000008 Bilogora i Kalničko gorje, kao i Posebni rezervat šumske vegetacije Dugačko brdo. Potrebno je prostore detaljnije definirati, propisati mjere zaštite kako bi se lakše planirali potencijalni zahvati unutar navedenih područja. Navedeno će se utvrditi OPEM postupkom.

Dostavljamo predmetne zahtjeve i smjernice te ukoliko imate dodatna pitanja slobodno nas kontaktirajte u nadležni Upravni odjel.

S poštovanjem,

Dopis izradila:
Valentina Peršić, dipl.ing.biol.

Pročelnik:
Dražen Kozjak, dipl.ing.građ.

Privitak:
- Dopis od 05. studenog 2014. god. (KLASA:351-02/14-01/40, URBROJ:2137/1-04/13-14-2),
- Dopis MZOIP, od 19.kolovoza 2015. god. (KLASA: 351-02/15-39/02, URBROJ:512-06-2-1-2-15-2)

Dostaviti:
1. *Naslovu*
2. *Pismohrana*

REPUBLIKA HRVATSKA
KOPRIVNIČKO - KRIŽEVAČKA ŽUPANIJA
Upravni odjel za prostorno uređenje, gradnju, zaštitu okoliša i zaštitu prirode

KLASA: 351-02/14-01/40
URBROJ: 2137/1-04/13-14-2
Koprivnica, 05. studeni 2014.

Općina Sokolovac
Jedinstveni upravni odjel

PREDMET:Mišljenje na Nacrt Konačnog prijedloga Ciljanih II. Izmjena i dopuna Prostornog plana uređenja Općine Sokolovac - *daje se*

Sukladno članku 188. stavku 1. Zakona o prostornom uređenju („Narodne novine" br. 153/13) i članka 94. Zakona o prostornom uređenju i gradnji („Narodne novine" br. 76/07, 38/09, 55/11, 90/11, 50/12 i 80/13) i uvidom u priloženi Nacrt Konačnog prijedloga Ciljanih II. Izmjena i dopuna PPUO Sokolovac, ovaj Upravni odjel za prostorno uređenje, gradnju, zaštitu okoliša i zaštitu prirode, Odsjek za zaštitu okoliša i zaštitu prirode daje načelno mišljenje o usklađenosti Nacrta sa važećim zakonima i planskim dokumentima. Ujedno se ovim dopisom ukazuje na dodatne promjene koje je potrebno unijeti u tekst Odredbi. Osobito je potrebno uskladiti odredbe poglavlja 7.2. vezanog uz zbrinjavanje otpada te kao prilog ovog mišljenja ponovo dostavljamo dopis KLASA:351-02/14-01/18, URBROJ:2137/1-04/12-14-2 od 19. svibnja 2014. godine. Dopisom se upućuje na obveze koje proizlaze iz novog Zakona o održivom gospodarenju otpadom („Narodne novine" br. 94/13) kao i potrebe usklađenja odredbi sa novim terminima i općenito novim postupcima gospodarenja otpadom.
Slijedom navedenog molimo da se unesu izmijene u *Odredbe*:

1. U članku 57., čl. 60. i dr. kod opisa djelatnosti pojedinih zona naselja, dodati i opise vezane uz temu gospodarenja otpadom (vezano uz već spomenuti dopis koji se nalazi u privitku),
2. U članku 105. koji se odnosi na uvjete za ribnjake eventualno dodati novi stavak kojom bi se dodatno proširila i unaprijedila djelatnost slatkovodne akvakulture „moguća gradnja malih (obiteljskih) uzgajališta riba, koja su manja od 1 ha i koja se nalaze u okviru obiteljskih poljoprivrednih gospodarstava". Predmetna mjera predložena je nacrtom Nacionalnog strateškog plana razvoja akvakulture Republike Hrvatske za razdoblje 2014-2020, a koji predmetno predlaže kao jednu od mjera kojom bi se dodatno potaknuo razvoj ruralnog područja i obogatila ugostiteljsko turistička ponuda seoskog turizma. Obzirom da je predmetni dokument još uvijek u fazi nacrta, ovo je samo prijedlog o kojem je dobro razmisliti i utvrditi da li je u skladu sa ciljem i vizijom razvoja općine Sokolovac,
3. U čl. 119. potrebno je dodatno obraditi tekst odredbe vezane uz tematiku ugljenica. U proteklom vremenskom razdoblju u Odsjeku za zaštitu okoliša i zaštitu prirode, bilo je prijava i negodovanja stanovništva Koprivničko – križevačke županije na onečišćenje zraka i na velike količine dima koji dolazi do naselja, obiteljskih kuća, a proizlazi od djelovanja ugljenica. Navedeni problem nije prisutan samo na području općine Sokolovac, već kod svih općina kod kojih je izražena djelatnost tradicionalne proizvodnje drvenog ugljena. Prema navedenom, prijedlog Odsjeka je da se razmotri i

2

stavi veće ograničenje, odnosno poveća minimalna udaljenost ugljenica od građevinskog područja naselja. Prostornim planom je predviđeno 50 m, te smo mišljenja da je predmetno **premala udaljenost** i kako ista ne bi smjela biti manja od 500 m od građevinskog područja stambene namjene. Ujedno predlažemo da se razmotri varijanta da se označe izdvojena građevinska područja, dovoljno udaljena od naselja da ne smanjuju kvalitetu stanovanja, a u kojima bi bilo moguće provođenje navedene djelatnosti. Obzirom da veći dio područja općine pripada području ekološke mreže, odnosno HR 1000008 Bilogora i Kalničko gorje, potrebno je doraditi članak i po pitanju zaštite prirode i mjera propisanih ekološkom mrežom. Uz mjere zaštite okoliša potrebno se osvrnuti i na mjere zaštite prirode (posebne uvjete vezane uz zaštitu staništa, prirode, zaštitu krajobraza, svojti i dr.). Ujedno zbog smještaja lokacija ugljenica u blizini šuma, potrebno je navesti da je potrebno ishoditi mišljenje odnosno posebne uvjete zaštite od požara.

4. U članku 166. i 167. staviti nove brojeve Narodnih novina uz Zakon o vodama, Zakon o zaštiti zraka i pratećih Uredbi.
5. U poglavlju 7.2., odnosno u člancima 172. -175. potrebno je tekst uskladiti sa dopisom, novim Zakonom o održivom gospodarenju otpadom kao i sa aktualnim dokumentima Planom gospodarenja otpadom Koprivničko-križevačke županije za razdoblje od 2008. do 2015, (Službeni glasnik Koprivničko-križevačke županije br. 5/08), a ujedno je potrebno spomenuti i općinski dokument „Plan gospodarenja otpadom općine Sokolovac za razdoblje 2011. – 2019." (Službeni glasnik Koprivničko-križevačke županije br. 2/11).

Grafika:

- Karta 3. – kod oznake za posebni rezervat Dugačko brdo boje na karti i na kazalu znakova nisu jednake. Razlika je u boji slova PR.
- Na kartama nije označena lokacija ili zona predviđena gospodarenju otpadom. Grafiku uskladiti sa izmijenjenim odredbama za gospodarenje otpadom i sa Zakonom o održivom gospodarenju otpadom. Ujedno je potrebno uskladiti i sa Planom gospodarenja otpadom općine Sokolovac.

S poštovanjem,

Pročelnik:
Dražen Kozjak, dipl.ing.grad.

Primljeno	Datumi		Potpisi
Prepisano			
Sravnjeno			
Otpremlj.	16 -11- 2016		

Privitak:

- Dopis od 19.svibnja 2014. Godine (KLASA:351-02/14-01/18, URBROJ:2137/1-04/12-14-2)

Dostaviti:

1. *Naslovu.*
2. *Pismohrana*

Na znanje:

1. *Zavod za prostorno uređenje Koprivničko-križevačke županije,Florijanski trg 4/1, Koprivnica*

3. INA Industrija nafte d.d. Zagreb, SD Istraživanje i proizvodnja NIP

INA
INDUSTRIJA NAFTE, d.d.

SD ISTRAŽIVANJE I PROIZVODNJA NAFTE I PLINA
SEKTOR ZA RAZRADU POLJA

Šubićeva 29
10000 Zagreb

Tel: 385 1 459 2167
Fax: 385 1 459 2224

KOPRIVNIČKO-KRIŽEVAČKA ŽUPANIJA
2137-14 Zavod za prostorno uređenje
Koprivničko - križevačke županije

Primljeno: 21.9.2015.	
Klasifikacijska oznaka	Org. jed.
350-01/15-01/06	14
Urudžbeni broj	Vrij.
11	

REPUBLIKA HRVATSKA
KOPRIVNIČKO-KRIŽEVAČKA ŽUPANIJA
OPĆINA SOKOLOVAC
Jedinstveni upravni odjel
Trg dr. Tomislava Bardeka 8
48 306 SOKOLOVAC

Naš znak - Re: 50308575//07-09-15/1002-388/AK

Datum - Date: 14. rujna 2015.

PREDMET: **III. Izmjene i dopune Prostornog plana uređenja općine Sokolovac**
- dostava zahtjeva -

Temeljem informacije Zavoda za prostorno uređenje Koprivničko-križevačke (web stranica) da je u tijeku izrada III. Izmjena i dopuna Prostornog plana uređenja općine Sokolovac, dostavljamo Vam naše zahtjeve.

INA, Industrija nafte d.d., Zagreb, sukladno Članku 66. Zakona o istraživanju i eksploataciji ugljikovodika (NN 94/13 i 14/14), dužna je kao nositelj odobrenja za eksploatacijska polja ugljikovodika (EPU), na području Republike Hrvatske, uskladiti postojeća odobrenja s odredbama spomenutog zakona. U sklopu navedenog usklađenja, provodi se i postupak usklađenja granica eksploatacijskih polja ugljikovodika.

Na području Općine Sokolovac nalaze se 3 eksploatacijska polja ugljikovodika na kojima je INA, d.d. nositelj odobrenja za EPU, odnosno sukladno Zakonu o istraživanju i eksploataciji ugljikovodika (NN 94/13 i 14/14) - ovlaštenik koncesije. To su EPU „Jagnjedovac", „Lepavina" i „Mosti".

Sukladno navedenom proveden je postupak usklađenja granica polja za navedena eksploatacijska polja ugljikovodika te su od strane Ministarstva gospodarstva Republike Hrvatske dobivena Rješenja o utvrđivanju eksploatacijskih polja ugljikovodika, kojima su određene nove granice eksploatacijskih polja u HTRS96 sustavu.

Stoga Vas molimo da uvažite naše zahtjeve te u sklopu III. Izmjena i dopuna Prostornog plana uređenja općine Sokolovac, ucrtate nove granice eksploatacijskih polja ugljikovodika koje se nalaze na području administrativnih granica općine Sokolovac.

U tu svrhu dostavljamo Vam kartu općine Sokolovac s ucrtanim novim granicama EPU, pripadajućim rješenjima Ministarstva gospodarstva, kao i CD sa granicama EPU u dwg i shp formatu te pripadajućim rješenjima Ministarstva gospodarstva u pdf formatu.

U slučaju potrebe za dodatnim informacijama kontakt osoba je:

Ana Kralj-Vrsalović, mob: 098 324 857.

Sretno!

Direktor Sektora za razradu polja

Jerko Jelić-Balta, dipl. ing.

INA, d.d.
Avenija Većeslava Holjevca 10
10 002 Zagreb - p.p. 464
Hrvatska - Croatia
Telefon - Telephone: +385(1)6454000
Faks - Fax: +385(1)6452100

Banke - Bank
Erste & Steiermärkische Bank d.d.
Raiffeisenbank Austria d.d.
Zagrebačka banka d.d.
Splitska banka d.d.
OTP banka Hrvatska d.d.
Hrvatska poštanska banka d.d.
Sberbank d.d.
NATIXIS
UniCredit Bank Austria AG
BNP Paribas (Suisse) SA
ING Bank NV
Credit Agricole (Suisse) SA

Adresa - Address
Radnička 6, 10000 Zagreb
Ferenščak 18, 10000 Zagreb
Trg bana Josipa Jelačića 17, 10000 Zagreb
R. Boškovića 16, 21000 Split
Domovinskog rata 2, 23000 Zadar
Jelačićev trg 4, 10000 Zagreb
Varaždinska 5, 10000 Zagreb
Avenue Pierre Mendès 30, 75013 Paris
Schottengasse 1-3, A-1010 Wien
Place de Hollande 2, Case Postale 600, 1211 Geneva 11
PO BOX 1800, 1000 BV Amsterdam
Place Genève, Suisse, CH-1204

IBAN broj - IBAN Number
HR32 2360 0001 1000 2579 5
HR72 2484 0081 1006 1446 5
HR62 2340 0091 1001 1355 8
HR81 2336 0001 1002 4546 6
HR96 2407 0001 1001 5243 3
HR78 2340 0091 1001 2777 4
HR79 2503 0071 1000 6218 3
FR76 3000 9009 2700 0215 4752 300 54
AT21 1200 0528 8406 3401 EUR
AT21 1200 0528 8406 3402 USD
CH91 0868 0001 3887 4000 1 EUR
CH91 0868 0001 3887 4000 1 USD
NL36 INGB 0650 7511 38 EUR
NL35 INGB 0650 7511 36 USD
GB61 BTRI 2230 3000 1

Trgovački sud u Zagrebu
Commercial Court in Zagreb
MBS: 060000604
Uplaćen temeljni kapital - Paid capital stock
5 000 000 000,00 kn - HRK
Broj izdanih dionica - Nominalna vrijednost
No. of issued shares - Nominal value
10 000 000 - 500,00 kn - HRK
Matični broj - Reg. No: 3586243
OIB - 27759660625

Predsjednik i članovi Uprave - President and members of the Management Board
Zoltan Akkoti, Niko Dalić, Pál Zoltán Kara, Ivan Krešić, Davor Mayer, Petar Ratatics
Predsjednik Nadzornog odbora - President of the Supervisory Board: Senka Pehovac

U prilogu:

1. Pregledna karta općine Sokolovac s ucrtanim starim i novim granicama granicama EPU „Jagnjedovac", „Lepavina" i „Mosti";
2. Rješenje o utvrđivanju EPU „Jagnjedovac";
3. Rješenje o utvrđivanju EPU „Lepavina";
4. Rješenje o utvrđivanju EPU „Mosti";
5. CD sa priloženom kartom u pdf formatu, s granicama EPU na području općine Sokolovac u dwg i shp formatu te pripadajućim rješenjima Ministarstva gospodarstva u pdf formatu.

Dostaviti:

1. Zavod za prostorno uređenje Koprivničko-križevačke županije, Florijanski trg 4/I, Koprivnica, n/r gosp. Zlatko Filipović, dipl.ing.arh.;
2. Direktorica Sektora istraživanja, Lilit Cota, dipl. ing.;
3. Direktorica Sektora proizvodnje nafte i plina, Davorka Tancer, dipl. ing.;
4. Direktor Proizvodne regije sjeverna Hrvatska, Vladimir Tišljar, dipl. ing.;
5. Direktor Službe za odnose s državnom i lokalnom upravom IPNP, Željko Tremac, dipl. ing.
6. Arhiva, ovdje.

2/2

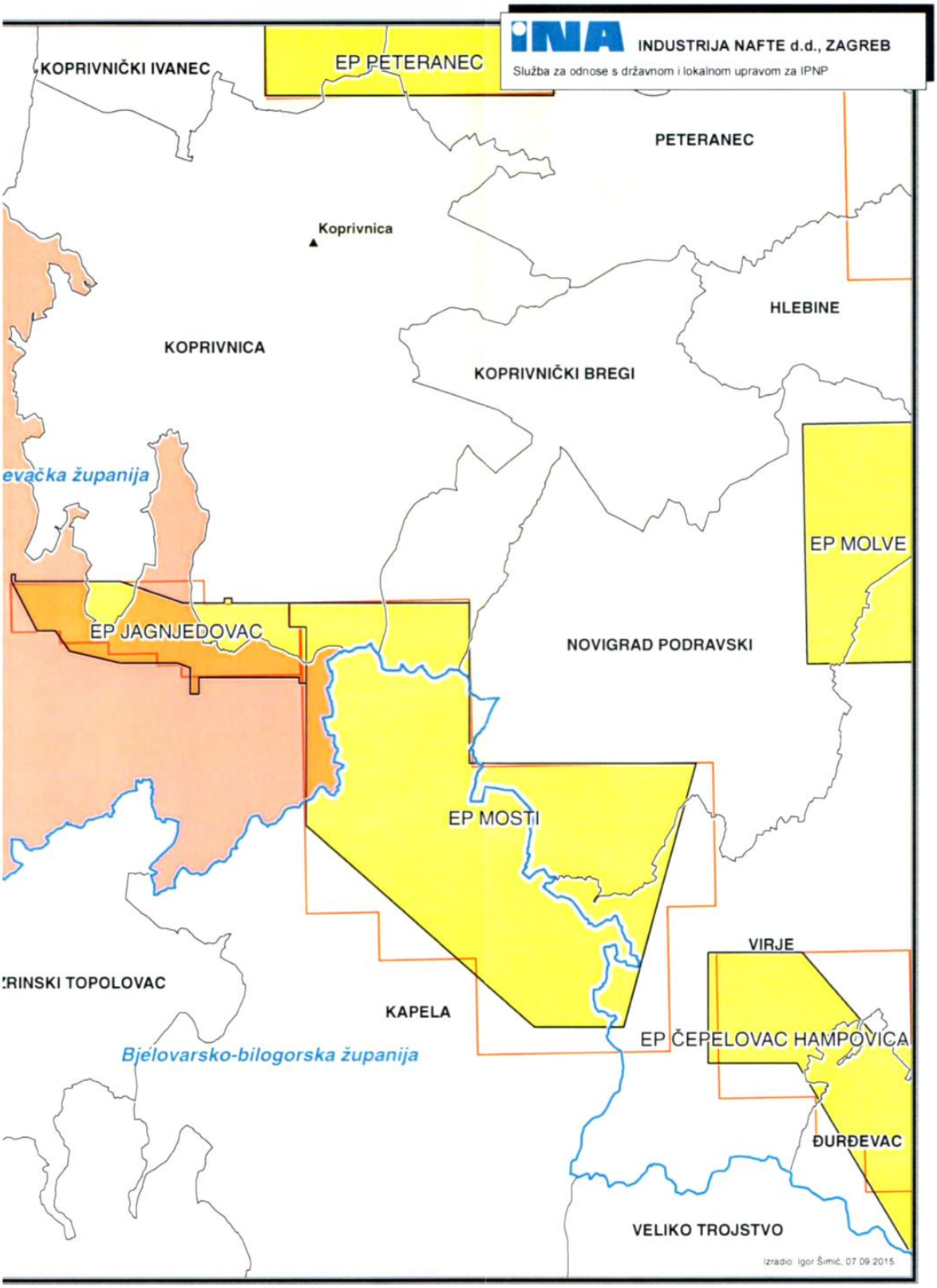
INA
INDUSTRIJA NAFTE d.d., ZAGREB
Služba za odnose s državnom i lokalnom upravom za IPNP
KOPRIVNIČKI IVANEC
EP PETERANEC
PETERANEC
Koprivnica
HLEBINE
KOPRIVNICA
KOPRIVNIČKI BREGI
evačka županija
EP MOLVE
EP JAGNJEDOVAC
NOVIGRAD PODRAVSKI
EP MOSTI
VIRJE
RINSKI TOPOLOVAC
KAPELA
EP ČEPELOVAC HAMPOVICA
Bjelovarsko-bilogorska županija
ĐURĐEVAC
VELIKO TROJSTVO
Izradio: Igor Šimić, 07.09.2015.

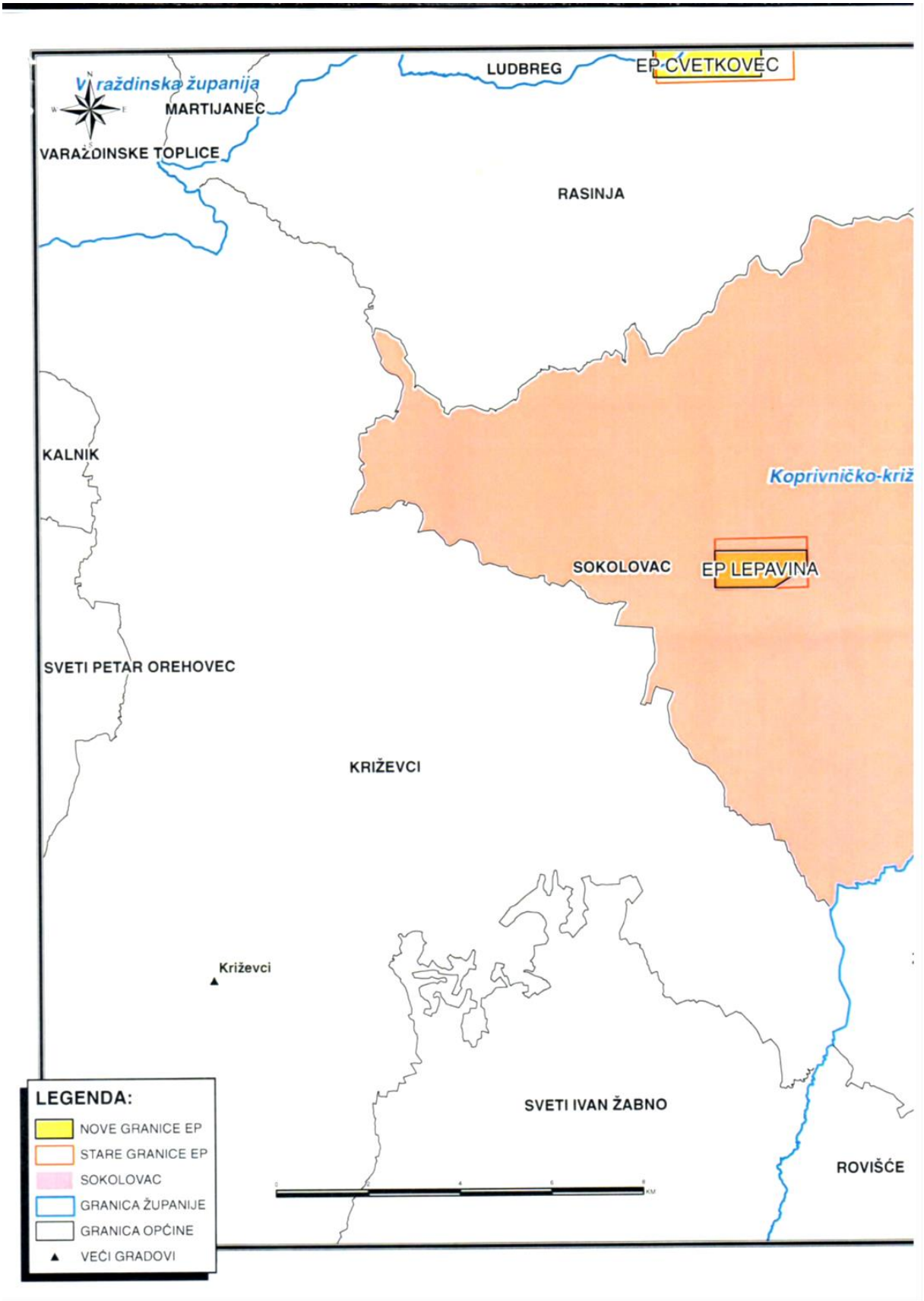
Varaždinska županija
MARTIJANEC
VARAŽDINSKE TOPLICE
LUDBREG
EP CVETKOVEC
RASINJA
KALNIK
Koprivničko-križ
SOKOLOVAC
EP LEPAVINA
SVETI PETAR OREHOVEC
KRIŽEVCI
Križevci
SVETI IVAN ŽABNO
ROVIŠĆE
LEGENDA:
NOVE GRANICE EP
STARE GRANICE EP
SOKOLOVAC
GRANICA ŽUPANIJE
GRANICA OPĆINE
VEĆI GRADOVI

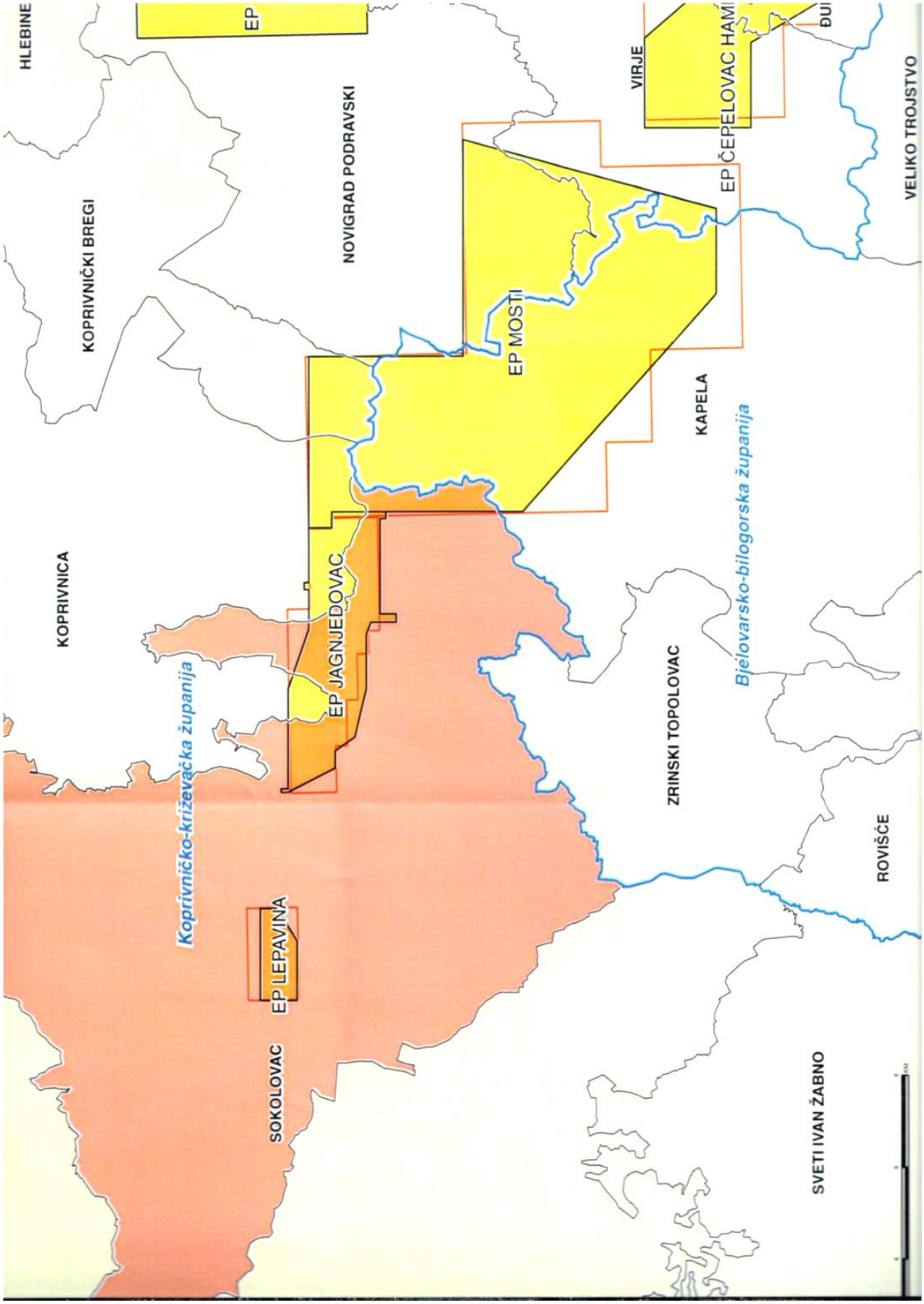
HLEBINE
EP
KOPRIVNIČKI BREGI
NOVIGRAD PODRAVSKI
VIRJE
EP ČEPELOVAC HAM
VELIKO TROJSTVO
EP MOSTI
KAPELA
KOPRIVNICA
EP JAGNJEDOVAC
Koprivničko-križevačka županija
Bjelovarsko-bilogorska županija
ZRINSKI TOPOLOVAC
ROVIŠĆE
EP LEPAVINA
SOKOLOVAC
SVETI IVAN ŽABNO

4. HAKOM Zagreb

HAKOM

KLASA: 350-05/15-01/426
URBROJ: 376-10/SV-15-2 (HP)
Zagreb, 2. studenog 2015.

KOPRIVNIČKO-KRIŽEVAČKA ŽUPANIJA
2137-14 Zavod za prostorno uređenje
Koprivničko - križevačke županije

Primljeno: 02. 12. 2015.		
Klasifikacijska oznaka	Org. jed.	
350-01/15-01/06	14.	
Urudžbeni broj	Pril.	Vrij.

Republika Hrvatska
Koprivničko-križevačka županija
Općina Sokolovac
Jedinstveni upravni odjel
Trg dr. Tomislava Bardeka 8
43506 Sokolovac

Predmet: **Općina Sokolovac**
III. IZMJENE I DOPUNE PPU OPĆINE SOKOLOVAC
zahtjevi – smjernice za izradu

Veza: Vaš dopis KLASA: 350-02/15-01/02, URBROJ: 2137/14-15-11 od 28. listopada 2015.

Poštovani,

temeljem vašega zahtjeva obavještavamo vas da je prema odredbi čl. 3. Zakona o elektroničkim komunikacijama (NN br. 73/08, 90/11, 133/12, 80/13 i 71/14; dalje: ZEK), elektronička komunikacijska infrastruktura, obavljanje djelatnosti elektroničkih komunikacijskih mreža i usluga, prostorno planiranje, gradnja, održavanje, razvoj i korištenje elektroničkih komunikacijskih mreža, elektroničke komunikacijske infrastrukture i druge povezane opreme te upravljanje i uporaba radiofrekvencijskog spektra, adresnog i brojevnog prostora, kao prirodno ograničenih općih dobara, **od interesa su za Republiku Hrvatsku** i da se prema odredbi iz čl. 25. st. 2. ZEK-a **elektronička komunikacijska infrastruktura mora planirati u dokumentima prostornog uređenja**. Temeljem odredbi čl. 25. st. 3. ZEK-a, Hrvatska regulatorna agencija za mrežne djelatnosti (dalje: HAKOM) u postupku donošenja dokumenata prostornog uređenja donosi prethodno mišljenje kojim se potvrđuje da se dokumentom prostornog uređenja uređuje gradnja elektroničke komunikacijske infrastrukture i druge povezane opreme u skladu s pravilnicima ZEK-a i u skladu s mjerilima razvoja elektroničke komunikacijske infrastrukture i druge povezane opreme koja je propisana Uredbom Vlade Republike Hrvatske (Uredba o mjerilima razvoja elektroničke komunikacijske infrastrukture i druge povezane opreme, NN br. 131/12 i 92/15). Također, temeljem odredbi iz čl. 25. st. 9. ZEK-a, HAKOM **utvrđuje i izdaje zahtjeve i mišljenja** u postupku izrade i donošenja dokumenata prostornog uređenja.

Sukladno odredbama iz čl. 76. Zakona o prostornom uređenju (NN br. 153/13) prostorni plan općine određuje koridore infrastrukture značajne za grad, odnosno općinu, dakle određuje i koridore elektroničke komunikacijske infrastrukture. U skladu s prethodno navedenim zakonskim odredbama predmetni **PPUO** treba sadržavati **smjernice** za izgradnju nove i rekonstrukciju-širenje postojeće elektroničke komunikacijske infrastrukture kako slijedi:

Novu elektroničku komunikacijsku infrastrukturu za pružanje javnih komunikacijskih usluga **putem elektroničkih komunikacijskih vodova,** odrediti **planiranjem koridora** primjenjujući slijedeća načela:

HRVATSKA REGULATORNA AGENCIJA ZA MREŽNE DJELATNOSTI
Roberta Frangeša Mihanovića 9, 10110 Zagreb / OIB: 87950783661 / Tel: (01) 7007 007, Fax: (01) 7007 070 / www.hakom.hr

- za gradove i naselja gradskog obilježja: podzemno u zoni pješačkih staza ili zelenih površina;
- za ostala naselja: podzemno i/ili nadzemno u zoni pješačkih staza ili zelenih površina;
- za međunarodno, magistralno i međumjesno povezivanje: podzemno slijedeći koridore prometnica ili željezničkih pruga. Iznimno kada je to moguće, samo radi bitnog skraćivanja trasa, koridor se može planirati i izvan koridora prometnica ili željezničkih pruga vodeći računa o pravu vlasništva.
- **Za izgrađenu elektroničku komunikacijsku infrastrukturu** za pružanje javnih komunikacijskih usluga putem elektroničkih komunikacijskih vodova planirati **dogradnju, odnosno rekonstrukciju** te eventualno proširenje radi implementacije novih tehnologija i/ili kolokacija odnosno potreba novih operatora, **vodeći računa o pravu zajedničkog korištenja** od strane svih operatora.
- **Novu elektroničku komunikacijsku infrastrukturu** za pružanje komunikacijskih usluga **putem elektromagnetskih valova, bez korištenja vodova**, odrediti planiranjem postave **baznih stanica i njihovih antenskih sustava** na antenskim prihvatima na izgrađenim građevinama i rešetkastim i/ili jednocijevnim stupovima u gradovima, naseljima i izvan njih, **bez detaljnog definiranja (točkastog označavanja) lokacija** različito za:
  - -gradove i gusto naseljena područja ili njihove dijelove i to posebno za brdovita i posebno za ravničasta područja;
  - -ostala naselja i to posebno za brdovita i posebno za ravničasta područja;

  vodeći računa o mogućnosti pokrivanja tih područja radijskim signalom koji će se emitirati radijskim sustavima smještenim na te antenske prihvate (zgrade i/ili stupove) uz **načelo zajedničkog korištenja** od strane svih operatora-koncesionara, gdje god je to moguće.

Prostorni planovi **ne smiju sadržavati nazive tvrtki (operatora), uređaja i nazivlja** kojima bi se moglo narušiti pravo na ravnopravno tržišno natjecanje. Podatke o postojećoj elektroničkoj komunikacijskoj infrastrukturi u zoni obuhvata plana kao i podatke o pokrivenosti područja radijskim signalom operatora pokretnih komunikacija, projektant-planer prikuplja od nadležnog ureda za katastar, operatora za pružanje elektroničkih komunikacijskih usluga uz uporabu radiofrekvencijskog spektra i operatora za pružanje elektroničkih komunikacijskih usluga putem elektroničkih komunikacijskih vodova. Popis u privitku. Prije prihvaćanja Konačnog prijedloga PPU-a, nositelj izrade dužan je pribaviti mišljenje HAKOM-a.

S poštovanjem,

HRVATSKA REGULATORNA AGENCIJA
ZA MREŽNE DJELATNOSTI
Roberta Frangeša Mihanovića 9
4 Z A G R E B

RAVNATELJ

p. mr.sc. Mario Weber

Privitak (1)
1. Popis operatora

Dostaviti:
1. Naslovu preporučeno

2

5. DUZZS, Područni ured za zaštitu i spašavanje Koprivnica

REPUBLIKA HRVATSKA
KOPRIVNIČKO-KRIŽEVAČKA ŽUPANIJA
2137/14 OPĆINA SOKOLOVAC

Primljeno:		
Klasifikacijska oznaka	Org. jed.	
021-04/15-01/01	01	
Urudžbeni broj	Pril.	Vrij.
74		

REPUBLIKA HRVATSKA
DRŽAVNA UPRAVA ZA ZAŠTITU I SPAŠAVANJE
PODRUČNI URED ZA ZAŠTITU I SPAŠAVANJE
KOPRIVNICA

KOPRIVNIČKO-KRIŽEVAČKA ŽUPANIJA
2137-14 Zavod za prostorno uređenje
Koprivničko - križevačke županije

Primljeno:		
Klasifikacijska oznaka	Org. jed.	
Urudžbeni broj	Pril.	Vrij.

KLASA: 350-02/15-01/01
URBROJ: 543-07-01-15-17
Koprivnica, 04. studeni 2015.

OPĆINA SOKOLOVAC
OPĆINSKI NAČELNIK
Trg Tomislava Bardeka 8
48306 Sokolovac

PREDMET: II. Izmjene i dopune Prostornog plana uređenja Općine Sokolovac sa smanjenim sadržajem
mišljenje - dostavlja se.-
Veza: Vaš akt KLASA.350-02/15-01/02, URBROJ:2137/14-15-11 od 28.10.2015.

Sukladno članku 188. Stavak 1. Zakona o prostornom uređenju (Narodne novine broj 153/13) započeti postupci dovršit će se primjenom članka 90. Zakona o prostornom uređenju i gradnji („Narodne novine" broj 76/07, 38/09, 55/11, 90/11 i 50/12) Područni ureda za zaštitu i spašavanje Koprivnica daje na predmetne dokumente prijedlog i mišljenje. Temeljem članka 28. Zakona o zaštiti i spašavanju (Narodne novine broj 174/04, 79/07, 38/09 i 127/10) i članka 6. Pravilnika o metodologiji za izradu procjene ugroženosti i planova zaštite i spašavanja (Narodne novine broj 30/14) sastavni dio dokumenata prostornog uređenja JLP(R)S su „Zahtjevi zaštite i spašavanja u dokumentima prostornog uređenja". Primjenom istih, a sukladno navedenom, vezano uz članak 95. Zakona o prostornom uređenju i gradnji Područni ured za zaštitu i spašavanje Koprivnica **nema primjedbe i posebne uvjete** na gore navedeni dokument

S poštovanjem,

PROČELNIK

Ivan Kramarić, dipl. ing.

DOSTAVITI:
- naslovu – poštom
- pismohrani - ovdje

6. PLINACRO d.o.o. Zagreb

REPUBLIKA HRVATSKA
KOPRIVNIČKO-KRIŽEVAČKA ŽUPANIJA
OPĆINA SOKOLOVAC

plinacro

KOPRIVNIČKO-KRIŽEVAČKA ŽUPANIJA
2137-14 Zavod za prostorno uređenje
Koprivničko-križevačke županije

plinacro d.o.o.
Klasa: PL-13/4918
Datum: 05 -11- 2015
UR.BR.: KIMB - 15 - 5

KOPRIVNIČKO-KRIŽAVAČKA ŽUPANIJA
OPĆINA SOKOLOVAC
Općinski načelnik
Trg dr. T. Bardeka 4
48 306 Sokolovac

Primljeno:		
Klasifikacijska oznaka	Org. jed.	
Urudžbeni broj	Pril.	Vrij.

PREDMET: III. Izmjene i dopune Prostornog plana uređenja Općine Sokolovac
– dostava podataka

Poštovani,

nastavno na Vaš zahtjev iz dopisa Klasa: 350-02/15-01/02; Ur.br.: 2137/14-15-11 od 28. listopada 2015. godine, dostavljamo Vam tražene podatke.

Na području Općine Sokolovac Plinacro d.o.o. je vlasnik **magistralnog plinovoda Jagnjedovac – Koprivnica DN 150/50** (DN označava promjer plinovoda u mm /radni tlak plinovoda u barima).

Sukladno tome, u grafičkom dijelu ovih Izmjena i dopuna predmetnog plana potrebno je prikazati magistralni plinovod i njegov zaštitni koridor širine 30 metara lijevo i desno od osi plinovoda.

Također, u tekstualni dio, odnosno u „Odredbe za provođenje", potrebno je uvrstiti uvjete zaštite magistralnih plinovoda koji proizlaze iz *Pravilnika o tehničkim uvjetima i normativima za siguran transport tekućih i plinovitih ugljikovodika magistralnim naftovodima i plinovodima te naftovodima i plinovodima za međunarodni transport (Sl. list, br. 26/85)* i podrazumijevaju zaštitni koridor plinovoda (30m lijevo i desno od osi plinovoda) u kojem je zabranjeno graditi zgrade namijenjene stanovanju ili boravku ljudi.

U prilogu Vam dostavljamo prostorni položaj plinovoda na području Općine Sokolovac u vektorskom obliku (*dwg* format).

S poštovanjem,

plinacro
Direktorica Sektora korporativnog upravljanja
3 Zagreb

Jasna Vrbanić, dipl. iur

prilog: CD sa podacima (kao u tekstu)

PLINACRO D.O.O., SAVSKA 88A • 10 000 ZAGREB • HRVATSKA (TEL) +385 1 6301777 • (FAX) +385 1 6301724 PLINACRO@PLINACRO.HR
UPISANO U SUDSKI REGISTAR TRGOVAČKOG SUDA U ZAGREBU POD MBS: 080304171; OIB 69401826750;
IZNOS TEMELJNOG KAPITALA 912.022.000,00 KUNA UPLAĆEN U CIJELOSTI
UPRAVA: MARIN ŽOVKO, RADOVAN CVEK, RATIMIR OREŠKOVIĆ
SWIFT: PBZGHR2X; IBAN: HR6323400091100225794; PRIVREDNA BANKA ZAGREB D.D.
SWIFT: ZABAHR2X; IBAN: HR2923600001101634066; ZAGREBAČKA BANKA D.D.
SWIFT: HPBZHR2X; IBAN: HR4023900011100339797; HRVATSKA POŠTANSKA BANKA D.D.
SWIFT: RZBHHR2X; IBAN: HR7524840081100780066; RAIFFEISENBANK AUSTRIA D.D.
SWIFT: KREZHR2X; IBAN: HR6624810001110107041; KREDITNA BANKA ZAGREB D.D.
SWIFT: ESRCHR22; IBAN: HR3634003001100519753; ERSTE&STEIERMÄRKISCHE BANK D.D.
SWIFT: HAABHR22; IBAN: HR3625000091101222178; HYPO ALPE-ADRIA BANK D.D.
SWIFT: PAZGHR2X; IBAN: HR6924060031100330496; PARTNER BANKA D.D.

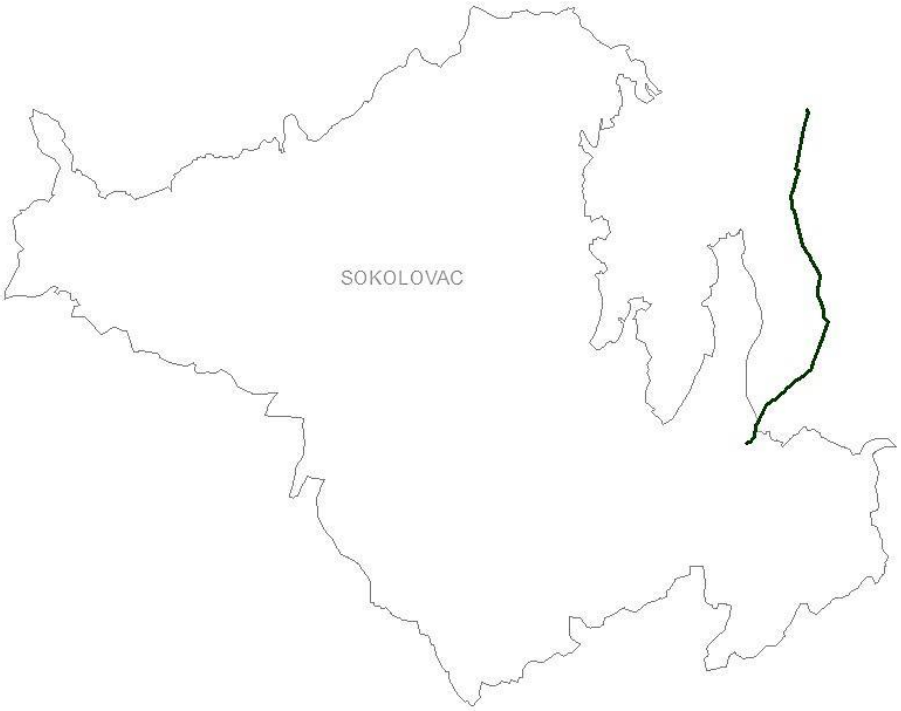
SOKOLOVAC

7. Hrvatske vode, VGO za Muru i Gornju Dravu, Varaždin

HRVATSKE VODE
VODNOGOSPODARSKI ODJEL
ZA MURU I GORNJU DRAVU
42000 Varaždin, Medimurska 26b
Telefon: 042/40 70 00
Telefax: 042/40 70 03

KLASA: 350-02/15-01/0577
URBROJ: 374-26-1-15-2
Varaždin, 04. studenoga 2015. god.

KOPRIVNIČKO-KRIŽEVAČKA ŽUPANIJA
2137-14 Zavod za prostorno uređenje
Koprivničko-križevačke županije

Primljeno:		
Klasifikacijska oznaka	Org. jed.	
Urudžbeni broj	Prl.	Vlj.

KOPRIVNIČKO-KRIŽEVAČKA ŽUPANIJA
OPĆINA SOKOLOVAC
Općinski načelnik

PREDMET: III. izmjene i dopune PPU Općine Sokolovac
– zahtjevi

Obraćamo Vam se sa zamolbom da se u PPU Općine Sokolovac uvrsti i rezervira prostor za izgradnju retencije Sokolovac i retencije Domaji, u svemu prema prethodno dostavljenoj zamolbi klasa: 350-02/14-01/257; urbroj:374-26-1-15-6, od 08.04.2015. godine, odnosno prema *Idejnom rješenju „Uređenje brdskog dijela sliva Bistre Koprivničke* (IGH Zagreb, 2013.) koje smo Vam prethodno dostavili.

Nemamo drugih posebnih zahtjeva, ali napominjemo da je pri izradi izmjena i dopuna PPU potrebno voditi računa o sljedećem:

1. Radi potrebe pristupa vodotocima uz sve vodotoke treba predvidjeti Zakonom o vodama (NN 153/09; 130/11; 56/13) propisan inundacijski prostor koji služi za pristup do vodotoka radi eventualno potrebnih zahvata održavanja ili slično. Ograničenja korištenja tog prostora propisana su člankom 126. navedenog Zakona.
   Obzirom da je prema članku 109. istoga Zakona obavezno ucrtavanje inundacijskog prostora u prostorne planove, potrebno je i grafički prikazati taj prostor. Ako to nije moguće zbog mjerila, svakako treba naglasiti i precizirati inundacijski prostor u provedbenim odlukama.
   Na propisana ograničenja naročito treba obratiti pažnju pri širenju građevinskog područja, kako bi se predmetni prostor sačuvao od izgradnje objekata, odnosno instalacija bilo koje vrste.
   Naglašavamo da taj prostor treba služiti za pristup do vodotoka, što znači da od strane vodoprivrede nema zapreke da se u tom prostoru eventualno predvidi smještaj prometnice lokalnog karaktera (na kojoj neće biti intenzivnog prometa).

HRVATSKE VODE – pravna osoba za upravljanje vodama, 10000 Zagreb, Ulica grada Vukovara 220
Web stranica: www.voda.hr; OIB: 28921383001, MB 1209361
IBAN: HR7723600001101425545; SWIFT: ZABAHR2X

2. Do izgradnje sustava odvodnje i pročišćavanja otpadnih voda, sanitarno-fekalne otpadne vode treba sakupljati u (atestiranim) vodonepropusnim septičkim jamama zatvorenog tipa (bez preljeva i ispusta) koje je potrebno prazniti po za to ovlaštenom poduzeću.

3. Do izgradnje sustava odvodnje i pročišćavanja otpadnih voda, tehnološke otpadne vode nakon predtretmana koji osigurava pročišćavanje otpadnih voda do parametara propisanih Pravilnikom o graničnim vrijednostima emisija otpadnih voda (NN 87/10) koje se ispuštaju u sustav javne odvodnje, treba ispuštati u vodonepropusne sabirne jame koje treba redovno prazniti po za to ovlaštenom poduzeću.

4. Nakon izgradnje mreže javne odvodnje otpadnih voda i priključenja na uređaj za pročišćavanje otpadnih voda, obavezno je priključenje korisnika na sustav odvodnje, a septičke i sabirne jame je potrebno ukinuti i sanirati teren.

5. Oborinske vode s površina na kojima postoji mogućnost onečišćenja uljima i mastima (autoservisi, parkirališta s 10 i više parkirnih mjesta i sl.) prije ispuštanja u sustav javne odvodnje potrebno je prikupiti i odgovarajuće pročistiti (taložnica, separator ulja i masti).

Budući da je za predmetno područje nadležna i Vodnogospodarska ispostava za mali sliv „Bistra" sa sjedištem u Đurđevcu, potrebno je uvažiti i njihovo stručno mišljenje.

Za sva dodatna pojašnjenja stojimo Vam na raspolaganju.

S poštovanjem,

Direktor:

mr.sc. Leonard Sekovanić, dipl.ing.građ.

HRVATSKE VODE ZAGREB

Obavijest o tome:

1. Služba zaštite od štetnog djelovanja voda – ovdje
2. Arhiv – ovdje

HRVATSKE VODE – pravna osoba za upravljanje vodama, 10000 Zagreb, Ulica grada Vukovara 220
Web stranica: www.voda.hr; OIB: 28921383001, MB 1209361
IBAN: HR7723600001101425545; SWIFT: ZABAHR2X

8. Ministarstvo poljoprivrede, Uprava šumarstva, lovstva i drvne industrije

REPUBLIKA HRVATSKA
MINISTARSTVO POLJOPRIVREDE

10000 Zagreb, Ul. grada Vukovara 78, P.P. 1034
Telefon: 61 06 111, Telefax: 61 09 201
Uprava šumarstva, lovstva
i drvne industrije
KLASA: 350-02/15-01/841
URBROJ: 525-11/1499-15-2
Zagreb, 3. studenoga 2015. godine

KOPRIVNIČKO-KRIŽEVAČKA ŽUPANIJA
2137-14 Zavod za prostorno uređenje
Koprivničko - križevačke županije

Primljeno:		
Klasifikacijska oznaka	Org. jed.	
Urudžbeni broj	Pril.	Vrij.

KOPRIVNIČKO-KRIŽEVAČKA ŽUPANIJA
OPĆINA SOKOLOVAC
Općinski načelnik

PREDMET: III. Izmjene i dopune Prostornog plana uređenja Općine Sokolovac
- smjernice, dostavljaju se

Veza: KLASA: 350-02/15-01/02
URBROJ: 2137/14-15-11
Sokolovac, 28. listopada 2015.

U svezi gore navedenog predmeta ovo Ministarstvo daje planske smjernice kako slijedi:

Šume i šumska zemljišta dobra su od interesa za Republiku Hrvatsku i ispunjavaju gospodarsku, ekološku i društvenu funkciju te imaju znatan utjecaj na kakvoću života stoga je nužno održivo gospodarenje i racionalno korištenje šumskih resursa u suradnji sa svim zainteresiranim stranama (Hrvatske šume d.o.o. i dr.) te je od nacionalnog interesa da sve zainteresirane strane i korisnici zemljišta budu odgovarajuće zastupljeni za vrijeme trajanja procesa prostornog planiranja.

U izradi dokumenata prostornog uređenja koje donosi jedinica lokalne i područne (regionalne) samouprave sudjeluje i Ured državne uprave u županiji, odnosno upravno tijelo Grada Zagreba nadležno za poslove šumarstva. (Zakon o šumama „Narodne novine", broj 140/05, 82/06, 129/08, 80/10, 124/10, 25/12, 68/12, 148/13 i 94/14.).

Prilikom izrade prostorno planske dokumentacije potrebno je pri planiranju građevinskog područja (građevinskog područja naselja, izdvojenog dijela građevinskog područja naselja i izdvojenog građevinskog područja izvan naselja) te planiranju gradnje izvan građevinskog područja uvažavati sljedeće smjernice:

1. Uvažiti relevantne podatke i preporuke nadležne Uprave šuma Podružnice, te napraviti **tablični prikaz površina šuma i šumskog zemljišta** koje se nalaze u obuhvatu ovih Izmjena i dopuna te iz kojeg će biti vidljivo smanjenje odnosno povećanje površina osnovne namjene – šuma i šumskog zemljišta planirano ovim Izmjenama i dopunama.

2. Dokumentom prostornog uređenja maksimalno štititi obraslo šumsko zemljište te zahvate planirati na neobraslom šumskom zemljištu (npr. kamenjara) i zemljištu obraslom početnim ili degradacijskim razvojnim stadijima šumskih sastojina (garizi, šibljaci).

3. Pri planiranju zahvata izbjegavati sastojine gospodarskih jednodobnih šuma (uređajni razredi hrasta lužnjaka 140 godina, hrasta kitnjaka 120 godina, obične bukve 100 godina), sastojine koje su u fazi oplodne sječe, sastojine I i II dobnog razreda, sastojine u kojima je Osnovom ili Programom propisana sanacija ili konverzija.

Ukoliko se u gore navedenim sastojinama ipak planira, nastojati da se zahvati izvode u dijelovima površina navedenih sastojina koji su lošije kvalitete, slabijeg zdravstvenog stanja, smanjenog obrasta, sastojine lošijeg i smanjenog prirasta (manjeg od 2%), sastojine slabije drvne zalihe (manje od 300 m^3/ha)

4. Prilikom planiranja zahvata izbjegavati usitnjavanje površina obraslih šumom na manje od 1000 m^2 u svrhu očuvanja stabilnosti i bioraznolikosti šumskog ekosustava.

5. U sastojinama zaštitnih šuma koje služe za zaštitu zemljišta, voda, naselja, objekata i druge imovine, dokumentom prostornog uređenja izbjegavati planiranje onih zahvata koji bi ugrozili njihovu zaštitnu ulogu.

6. Kod izrade prostorno planske dokumentacije, u cilju očuvanja stabilnosti šumskog ekosustava, nova eksploatacijska polja planirati vrednujući kriterije iz Uredbe o postupku i mjerilima za osnivanje prava služnosti na šumi i/ili šumskom zemljištu u vlasništvu Republike Hrvatske u svrhu eksploatacije mineralnih sirovina.

7. Pri prostornom planiranju izvršiti valorizaciju staništa divljih životinja kroz formirana lovišta na tom području na način da se infrastrukturnim i vodnogospodarskim sustavima ne ugrozi slobodna migracija divljači karakteristične za to područje, ne umanji bonitet lovišta smanjivanjem površina lovišta ispod 1000 ha na kontinentu i 500 ha na otocima, ili više od 20% površine lovišta ili lovno produktivne površine.

Gore navedene smjernice i upute temelje se na načelu održivog razvoja, potrajnog gospodarenja, očuvanja stabilnosti šumskog ekosustava, ekološke prihvatljivosti i socijalne odgovornosti te im je cilj pomoći u integralnom pristupu kod prostornog planiranja i racionalnog korištenja šuma i šumskog zemljišta.

POMOĆNIK MINISTRA

mr. Domagoj Križaj, dipl.ing.šum.

U privitku: Legislativa

DOSTAVITI:
1. Naslovu,
2. Pismohrana.

Zakoni:

- Zakon o šumama (NN 140/05, 82/06, 129/08, 80/10,124/10, 25/12, 68/12, 148/13 i 94/14),
- Zakon o šumskom reprodukcijskom materijalu (NN 75/09, 61/11, 56/13 i 14/14)
- Zakon o priznavanju svojti šumskog drveća i grmlja (NN 113/03 i 33/05)
- Zakon o lovstvu (NN 140/05, 75/09 i 14/14)

Uredbe:

- Uredba o načinu i kriterijima za davanje u zakup šumskog zemljišta u vlasništvu Republike Hrvatske (NN 76/14)
- Uredba o postupku i mjerilima za osnivanje služnosti u šumi ili na šumskom zemljištu u vlasništvu Republike Hrvatske u svrhu izgradnje vodovoda, kanalizacije, plinovoda, električnih vodova (NN 108/06)
- Uredba o postupku i mjerilima za osnivanje prava služnosti u šumi ili na šumskom zemljištu u vlasništvu Republike Hrvatske, u svrhu obavljanja turističke djelatnosti (NN 69/07)
- Uredba o postupku i mjerilima za osnivanje prava služnosti na šumi i/ili šumskom zemljištu u vlasništvu Republike Hrvatske u svrhu eksploatacije mineralnih sirovina (NN 133/07 i 9/11)

Pravilnici:

- Pravilnik o uređivanju šuma (NN 79/15)
- Pravilnik o čuvanju šuma (NN 28/15.)
- Pravilnik o sadržaju i načinu provođenja nacionalne inventure šumskih resursa (NN 53/06 i 137/08)
- Pravilnik o postupku za ostvarivanje prava na sredstva iz naknade za korištenje općekorisnih funkcija šuma za izvršene radove u šumama šumoposjednika (NN 22/15.)
- Pravilnik o načinu obračuna, obrascima i rokovima uplate naknade za korištenje općekorisnih funkcija šuma (NN 19/15.)
- Pravilnik o utvrđivanju naknade za prenesena i ograničena prava na šumi i šumskom zemljištu (NN 105/09 i 98/11)
- Pravilnik o zaštiti šuma od požara (NN 33/14)
- Pravilnik o načinu motrenja oštećenosti šumskih ekosustava (NN 76/13 i 122/14)
- Pravilnik o načinu prikupljanja podataka, vođenju registra te uvjetima korištenja podataka o šumskim požarima (NN 75/13 i 150/14)
- Pravilnik o provenijencijama svojti šumskog drveća (NN 147/11, 96/12 i 115/14)
- Pravilnik o uvjetima za priznavanje jednakovaljanosti šumskog reprodukcijskog materijala i državama iz kojih se može uvoziti (NN 60/13)
- Pravilnik o zabrani stavljanja na tržište određenog šumskog reprodukcijskog materijala (NN 60/13)
- Pravilnik o načinu izrade i sadržaju Programa gospodarenja šumskim sjemenskim objektom u kategoriji "kvalificiran" ili "testiran" (NN 4/11)
- Pravilnik o obliku, sadržaju i načinu vođenja Registra šumskih sjemenskih objekata (NN 4/11)
- Pravilnik o provođenju ocjenjivanja potencijalnih šumskih sjemenskih objekata i stručnog nadzora (NN 4/11)
- Pravilnik o izradi nacionalnog popisa šumskih sjemenskih objekata (NN 60/13)

Ostalo:

- Nacionalna šumarska politika i strategija, („Narodne novine", broj 120/03)
- Ministarske konferencije o zaštiti šuma u Europi
- Agenda 21, UNCED i druge donijete konvencije i po svim međunarodnim propisima obvezujući akti

9. Ministarstvo poljoprivrede

KOPRIVNIČKO-KRIŽEVAČKA ŽUPANIJA
2137-14 Zavod za prostorno uređenje Koprivničko - križevačke županije
Primljeno:
Klasifikacijska znaka
Urudžbeni broj

P/6502311

REPUBLIKA HRVATSKA
KOPRIVNIČKO-KRIŽEVAČKA ŽUPANIJA
OPĆINA SOKOLOVAC
Primljeno
Klasifikacijska oznaka
Urudžbeni broj

REPUBLIKA HRVATSKA
MINISTARSTVO POLJOPRIVREDE

10000 Zagreb, Ul. grada Vukovara 78, P.P. 1034
Telefon: 61 06 111, Telefax: 61 09 201

KLASA: 350-02/15-01/840
URBROJ: 525-07/0375-15-2
Zagreb, 2. studenoga 2015. godine

KOPRIVNIČKO-KRIŽEVAČKA ŽUPANIJA
OPĆINA SOKOLOVAC

Predmet : Odluka o izradi III. Izmjena i dopuna Prostornog plana uređenja Općine Sokolovac sa smanjenim sadržajem - ***planske smjernice i propisani dokumenti - dostavljaju se*** -

Klasa : 350-02/15-01/02
Ur.broj : 2137/14-15-11
Sokolovac, 28. listopada 2015. godine

Primljeno : 525 - Ministarstvo poljoprivrede: 30. listopada 2015. godine.

Imajući u vidu, Vaš dopis, dostavljamo Vam - planske smjernice i propisane dokumente, sukladno odredbama članka 90. Zakona o prostornom uređenju (" Narodne novine ", br. 153/2013.).

Zbog značaja poljoprivrednog zemljišta, za život čovjeka i činjenice, da je zemljište neobnovljivo, Ustav Republike Hrvatske odredio ga je kao dobro od interesa za Republiku, posebice ga štiti i njegovo se korištenje može odvijati pod uvjetima i na način propisan Zakonom o poljoprivrednom zemljištu.

Poljoprivredno zemljište je prvi i osnovni uvjet za poljoprivrednu proizvodnju, iz koje čovjek zadovoljava svoju primarnu potrebu za hranom, a preradom raznih poljoprivrednih proizvoda zadovoljava i niz drugih važnih životnih potreba (Zakon o poljoprivredi, Zakon o ekološkoj proizvodnji poljoprivrednih i prehrambenih proizvoda, Zakon o stočarstvu, Zakon o slatkovodnom ribarstvu, Zakon o morskom ribarstvu, Zakon o hrani i dr.).

Iako je Zakonom uređeno iskorištavanje i zaštita poljoprivrednog zemljišta, ipak je smanjenje njegove površine intenzivno, pa i zabrinjavajuće.

Vrlo važna činjenica, u svezi gubitka površine poljoprivrednog zemljišta, je ta, što je riječ o gubitku kvalitetnog obradivog poljoprivrednog zemljišta, a što je dobrim dijelom posljedica negospodarskog odnosa prema njemu, te izbjegavanje izgradnje na težim terenima i neplodnim zemljištima.

Pregledom dostavljene prostorne - planske dokumentacije, tijekom zadnjih godina, utvrđeno je, da se građevinska područja još uvijek proširuju na uređene komplekse obradivih poljoprivrednih površina (u vlasništvu Republike Hrvatske).

Osnovni bi cilj u budućnosti trebao biti - očuvanje, korištenje i uređenje poljoprivrednog zemljišta, prije svega za poljoprivrednu proizvodnju.

To se može postići jedino usklađivanjem svih interesa u prostoru u sklopu društvenih planova, posebice prostornih.

~

Imajući u vidu, da je korištenje prostora izvan građevinskog područja namjenjeno prioritetno, a dijelom isključivo, poljoprivredi, s težnjom očuvanja što većih i kontinuiranih površina i prirodnih režima - očuvanja ruralnog (seoskog) prostora, koji predstavlja izvor prirodnog (biološkog - okolišnog, poljoprivrednog) te društvenog (socijalnog - tradicijskog, kulturološkog, povijesnog) bogatstva, odnosno nasljeđa kojeg baštinimo još iz davnih vremena, a trebamo ga brižno održavati i svrsishodno koristiti čuvajući okoliš, kako bi ga skladno razvijali i kako bi bio na korist sadašnjim i budućim pokoljenjima, ovo Ministarstvo, ne podržava proširenje građevinskog područja na poljoprivredno zemljište P1 i P2 kategorije, osim u slučajevima propisanima u čl. 20. Zakona o poljoprivrednom zemljištu (" Narodne novine ", br. 39/2013. i 48/2015.).

Na temelju odredbi poglavlja IV. Promjena namjene poljoprivrednog zemljišta i naknada, Zakona o poljoprivrednom zemljištu („ Narodne novine ", br. 39/2013. i 48/2015.) i Zakona o prostornom uređenju (" Narodne novine ", br. 153/2013.), te njihovih podzakonskih akata, a imajući pritom u vidu sadržaj, mjerila kartografskih prikaza prostornih planova gdje su obvezni brojčani i grafički prostorni pokazatelji s planskim znakovljem (Poljoprivredne površine ~ P1; P2; P3 i PŠ) ~ Agencija za poljoprivredno zemljište utvrđivati će vrednovanje (bonitiranje) poljoprivrednih zemljišta, samo u postupku izrade prostornih planova, ukoliko ima bitnih promjena u odnosu na postojeće stanje, odnosno pokazatelje na jednom širem području.

Poslove zaštite, korištenja, raspolaganja, prometa i okrupnjavanja poljoprivrednog zemljišta obavlja Agencija kao specijalizirana javna ustanova na temelju odredbi članka 26. i članka 56. Zakona o poljoprivrednom zemljištu (" Narodne novine ", br. 39/2013. i 48/2015.).

Ministarstvo poljoprivrede, temeljem članka 17. stavka 1. Zakona o poljoprivrednom zemljištu (" Narodne novine ", br. 39/2013. i 48/2015.) na prijedlog prostornih planova županije i Grada Zagreba, prostornih planova područja posebnih obilježja, te prostornih planova uređenja općina i grada - daje mišljenje, odnosno suglasnost, te shodno tome - dužni ste - između ostalog - dostaviti ovom Ministarstvu:

1. *Kartografske prikaze - novog (prijedlog) građevinskog područja u odnosu na - postojeće - građevinsko područje sa dopunama tabelarnog prikaza tumačenja razlikovnih površina (smanjenje i povećanje) po naseljima i namjenama.*

2. *Dostaviti podatke - za ona poljoprivredna zemljišta na kojima se planira promjena namjene tog zemljišta (k.o., k.č. br., površina, kultura i vlasništvo - privatno / državno) odnosno - podaci iz katastra, te ih prikazati u tabličnom prikazu kako slijedi.*

Tablica 1.

Pregled podataka o zemljištu koje je obuhvaćeno proširivanjem, odnosno smanjivanjem građevinskih područja

NASELJE	BROJ KATASTARSKE ČESTICE / k.o.	POVRŠINA	KULTURA	VLASNIŠTVO *privatno / državno*	NAMJENA

MINISTAR

Tihomir Jakovina

REPUBLIKA HRVATSKA – MINISTARSTVO POLJOPRIVREDE – ZAGREB

10. KC PLIN - KOPRIVNICA PLIN d.o.o. Koprivnica

REPUBLIKA HRVATSKA
KOPRIVNIČKO-KRIŽEVAČKA ŽUPANIJA
2137/14 OPĆINA SOKOLOVAC
Primljeno: 25.11.2015.
Klasifikacijska oznaka: 350-02/15-01/02 | Org. jed.: 17
Urudžbeni broj: 19 | Pril. | Vrij.

KC PLIN
KOPRIVNICA PLIN d.o.o.
MB: 2374862
OIB: 59822583580
Mosna ulica 15, 48000 Koprivnica
centrala: 048 251 833
fax: 048 251 898

REPUBLIKA HRVATSKA
Koprivničko-križevačka županija
Općina Sokolovac
Trg dr. T. Bardeka 4
48306 SOKOLOVAC

Broj: 2481/15

Koprivnica, 18.11.2015.

Predmet:

OČITOVANJE na dostavljeni poziv

Koprivnica plin-distribucija plina d.o.o. Koprivnica, zaprimila je vaš poziv za dostavu zahtjeva u svrhu izrade Izmjena i dopuna Prostornog plana uređenja Općine Sokolovac.
Obavještavamo vas da trenutno nemamo novih zahtjeva.
Naime, ostalo je za realizirati izgradnju plinovoda po započetom projektu "Plinofikacija Općine Sokolovac - izgradnja plinovoda naselja Sokolovac i Lepavina", broj TD: 55/2008 od veljače 2009. godine u duljini od oko 5000 m. Po navedenom projektu izgraden je plinovod u naselju Sokolovac u ukupnoj dužini od 3720 m. Od toga 3099 m u Koprivničkoj i Križevačkoj ulici, 622 m u Bilogorskoj ulici, te su ishođene uporabne dozvole. S obzirom na slabu zainteresiranost građana za priključke (ukupno 5 priključaka za tri godine) na cjelokupnoj izgrađenoj dionici, ne postoji isplativost daljnje izgradnje.
Ukoliko dođe do promjena, po navedenom projektu može se nastaviti daljnja izgradnja plinovoda za naselje Lepavina i preostali dio naselja Sokolovac.
U prilogu vam dostavljamo trasu plinovoda za koji je ishođena građevinska dozvola

KOPRIVNIČKO-KRIŽEVAČKA ŽUPANIJA
2137-14 Zavod za prostorno uređenje Koprivničko - križevačke županije
Primljeno:
Klasifikacijska oznaka | Org. jed.
Urudžbeni broj | Pril. | Vrij.

DIREKTOR:
Marinko Bagarić, dipl. ing. stroj

KOPRIVNICA PLIN - distribucija plina, d.o.o. KOPRIVNICA

U prilogu:
- CD sa situacijom plinovoda za naselja Sokolovac i Lepavina

KOPRIVNICA PLIN društvo s ograničenom odgovornošću Koprivnica, Mosna ulica 15 • Društvo je upisano u registar Trgovačkog suda u Bjelovaru pod brojem MBS 010089267
Račun društva je kod Podravske banke d.d. Koprivnica • Žiro-račun 2386000-1110035516 • Temeljni kapital društva iznosi 532.700,00 kn i uplaćen je u cijelosti • Marinko Bagarić, dipl. ing. direktor

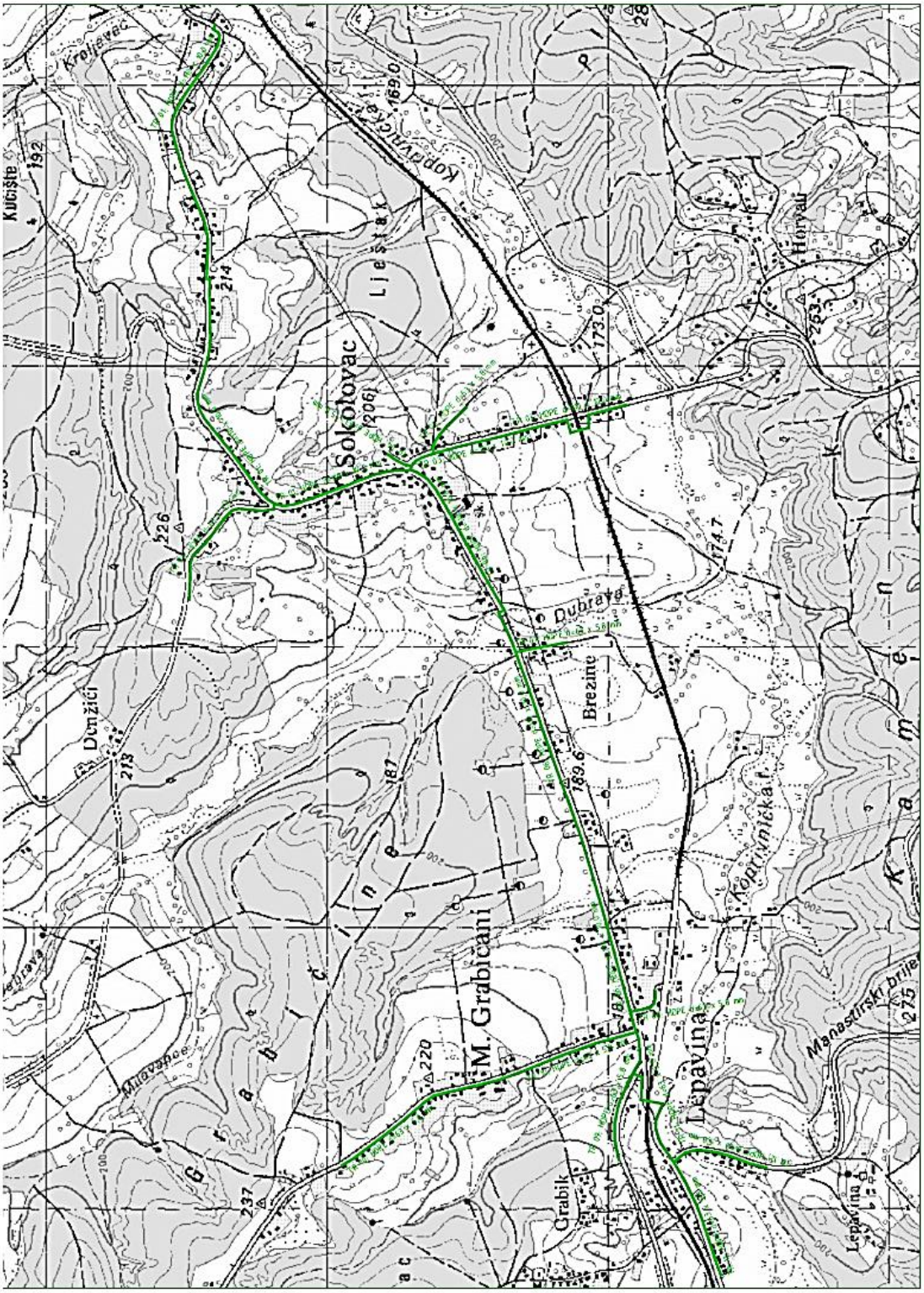
Kućište
Kraljevac
Sokolovac
Dubrava
Brezine
Horvati
Lepavina
M. Grabičani
Grabik
Koprivnička r.
Manastirski brijeg
Mlavšnice
Donjići
Kopčevečka
Lepavina d.

11. Ministarstvo zaštite okoliša i prirode, Zagreb

REPUBLIKA HRVATSKA
KOPRIVNIČKO-KRIŽEVAČKA ŽUPANIJA
2137/14 OPĆINA SOKOLOVAC

Primljeno:		
Klasifikacijska oznaka		Org. jed.
350-02/15-01/02	17-01/02	11
Urudžbeni broj		Pril. / Vrij.
	26	

REPUBLIKA HRVATSKA
MINISTARSTVO ZAŠTITE OKOLIŠA I PRIRODE
10000 Zagreb, Radnička cesta 80
Tel: 01 / 3717 111 fax: 01 / 4866 100

KLASA: 612-07/15-57/394
URBROJ: 517-07-2-1-1-15-2
Zagreb, 13. studenog 2015.

KOPRIVNIČKO-KRIŽEVAČKA ŽUPANIJA
2137-14 Zavod za prostorno uređenje Koprivničko - križevačke županije

Primljeno:		
Klasifikacijska oznaka	Org. jed.	
Urudžbeni broj	Pril.	Vrij.
26.		

KOPRRIVNIČKO-KRIŽEVAČKA ŽUPANIJA
Općina Sokolovac
Trg dr. Tomislava Bardeka 8
HR-48 306 Sokolovac

PREDMET: Izrada III. izmjena i dopuna Prostornog plana uređenja Općine Sokolovac

-zahtjevi, dostavljaju se

Veza vaša KLASA: 350-02/15-01/02
URBROJ: 2137/14-15-11

Ministarstvo zaštite okoliša i prirode, Uprava za zaštitu prirode zaprimila je vaš dopis za dostavu zahtjeva (podaci, planske smjernice i propisani dokumenti) u postupku donošenja III. izmjena i dopuna Prostornog plana uređenja Općine Sokolovac, sukladno članku 90. Zakona o prostornom uređenju (Narodne novine, broj 153/2013).

Na području Općine Sokolovac ne nalazi se područje zaštićeno temeljem Zakona o zaštiti prirode (Narodne novine, broj 80/2013).

Sukladno Uredbi o ekološkoj mreži (Narodne novine, br. 124/2013 i 105/2015) u obuhvatu Općine Sokolovac nalazi se područje ekološke mreže, područje očuvanja značajno za ptice (POP) HR 1000008 Bilogora i Kalničko gorje.

Podaci o zaštićenim područjima, ekološkoj mreži i staništima dostupni su na portalu Informacijskog sustava zaštite prirode, http://www.bioportal.hr gdje se svi dostupni podaci mogu pregledavati, analizirati i pretraživati prema zahtjevima.

Temeljem dostavljene Odluke o izradi III. izmjena i dopuna Prostornog plana uređenja Općine Sokolovac (KLASA: 350-02/15-01/02, URBROJ: 2137/14-15-1 od 30. ožujka 2015.g.), a vezano za razloge izmjena i dopuna predmetnog plana, sukladno članku 21. Zakona o zaštiti prirode, utvrđuju se sljedeći uvjeti zaštite prirode:

- očuvati područja prekrivena autohtonom vegetacijom, postojeće šumske površine, šumske rubove, živice koje se nalaze između obradivih površina,
- štititi područja prirodnih vodotoka kao ekološki vrijedna područja te spriječiti njihovo onečišćenje,
- očuvati vodena i močvarna staništa u što prirodnijem stanju,

1/2

- očuvati mozaičnost staništa povoljnim omjerom između travnjaka i šikare, te spriječiti zarastanje travnjaka i livada.
- pri odabiru lokacije za elektrane na obnovljive izvore energije izbjegavati područja rasprostranjenosti ugroženih i rijetkih staništnih tipova, zaštićenih i/ili strogozaštićenih vrsta te uzeti u obzir elemente krajobraza, a posebno ciljeve očuvanja područja ekološke mreže i moguće kumulativne utjecaje više planiranih elektrana.
- planiranje eksploatacijskih polja mineralnih sirovina ugljikovodika i građevnog šljunka i pijeska planirati na način da se izbjegnu područja rasprostranjenosti ugroženih i rijetkih staništnih tipova, zaštićenih i/ili strogozaštićenih vrsta te uzeti u obzir elemente krajobraza, a posebno ciljeve očuvanja područja ekološke mreže.
- utvrđivanje novih građevinskih područja planirati na način da njihova izgradnja ne uzrokuje gubitak ugroženih i rijetkih staništnih tipova, te gubitak staništa strogo zaštićenih vrsta.
- gospodarenje šumama provoditi sukladno šumskogospodarskim planovima.
- postojeće šume zaštiti od prenamjene i krčenja, očuvati šumske čistine i šumske rubove.

Molimo da navedene zahtjeve, uvjete zaštite prirode uzmete u obzir prilikom izrade III. izmjena i dopuna Prostornog plana uređenja Općine Sokolovac. Također pri izradi izmjena i dopuna predmetnog Plana također je potrebno uzeti u obzir i rezultate Strateške procjene utjecaja Višegodišnjeg programa gradnje regulacijskih i zaštitnih vodnih građevina i građevina za melioracije za razdoblje 2013.-2017.g. na okoliš, posebno mjere zaštite koje se odnose na ciljeve očuvanja područja ekološke mreže.

REPUBLIKA HRVATSKA 2 MINISTARSTVO ZAŠTITE OKOLIŠA ZAGREB I PRIRODE

POMOĆNIK MINISTRA

Stotzrep

Dostaviti:
1. **Naslovu**
2. **U spis predmeta**

2/2

12. Županijska uprava za ceste, Križevci

ŽUPANIJSKA UPRAVA ZA CESTE
Križevci
48260 Križevci, I. Z. Dijankovečkog 3

Matični (porezni) broj: 1286986
OIB: 16406615746

Telefon: (048) 711-208
Telefax: (048) 711-209
E-mail: zuc-krizevci@kc.t-com.hr

REPUBLIKA HRVATSKA
KOPRIVNIČKO-KRIŽEVAČKA ŽUPANIJA
OPĆINA SOKOLOVAC
2137/14
Primljeno: 25. 11. 2015
Klasifikacijska oznaka: 350-02/15-01/02 | Org. jed.: 19
Urudžbeni broj: | Pril. | Vrij.
21

Klasa: 340-09/15-01/1166
Urbroj: 2141-06-376-06-1166/2015
Križevci, 23.11.2015.

OPĆINA SOKOLOVAC
Trg dr. T. Bardeka

48 306 SOKOLOVAC

Predmet: III. Izmjene i dopune Prostornog plana uređenja Općine Sokolovac sa smanjenim sadržajem
- Zahtjev – dostavlja se

Poštovani,

Prema Vašem traženju (Dopis Klasa: 350-02/15-01/02, Urbroj: 2137/14-15-11 od 28. listopada 2015. godine) za dostavu zahtjeva u svezi III. Izmjena i dopuna Prostornog plana uređenja Općine Sokolovac sa smanjenim sadržajem izjavljujemo da nemamo nikakvih posebnih zahtjeva.

S poštovanjem.

O tom obavijestiti:

1. Arhiva ovdje.

KOPRIVNIČKO-KRIŽEVAČKA ŽUPANIJA
2137-14 Zavod za prostorno uređenje
Koprivničko - križevačke županije
Primljeno:
Klasifikacijska oznaka | Org. jed.
Urudžbeni broj | Pril. | Vrij.

Stručni suradnik za upravno – tehničke poslove
i sigurnost prometa:
Marcel Kovačić, dipl.ing.prom.

13. Hrvatske ceste d.o.o. Zagreb

HRVATSKE CESTE
Hrvatske ceste d.o.o.
za upravljanje, građenje i održavanje državnih cesta

adresa: Vončinina 3, 10000 Zagreb, Hrvatska
tel: +385 1 4722 555
e-mail: info@hrvatske-ceste.hr
website: www.hrvatske-ceste.hr

Sektor za razvoj i strateško planiranje
Odjel za razvoj i planiranje
Klasa: 350-02/2013-1/433
Urbroj: 345-211-516-2015-6/DB
Zagreb, 23. 11. 2015. god.

KOPRIVNIČKO-KRIŽEVAČKA ŽUPANIJA
2137-14 Zavod za prostorno uređenje
Koprivničko - križevačke županije

Primljeno:		
Klasifikacijska oznaka	Org. jed.	
Urudžbeni broj	Pril.	Vrij.

REPUBLIKA HRVATSKA
KOPRIVNIČKO-KRIŽEVAČKA ŽUPANIJA
OPĆINA SOKOLOVAC
Općinski načelnik
Trg doktora Tomislava Bardeka 8
48327 SOKOLOVAC

Predmet: III. izmjene i dopune Prostornog plana uređenja Općine Sokolovac sa smanjenim sadržajem
- podaci

Vašim dopisom, klasa: 350-02/15-01/02, ur. broj: 2137/14-15-11 od 28. listopada 2015. godine, za potrebe izrade III. izmjena i dopuna Prostornog plana uređenja Općine Sokolovac sa smanjenim sadržajem zatražili ste podatke i dokumente iz našeg djelokruga rada.

U skladu s člankom 90. Zakona o prostornom uređenju („Narodne novine" broj 153/13) i člankom 82. Zakona o cestama („Narodne novine" broj 84/11, 22/13, 54/13, 148/13) Hrvatske ceste d.o.o. dužne su dati podatke, propise i dokumente za izradu prostorno-planske dokumentacije za područje cestovne infrastrukture državnog značenja.

Temeljem Odluke o razvrstavanju javnih cesta („Narodne novine" broj 66/15) područjem Općine Sokolovac prolaze sljedeće državne ceste:

- Postojeća državna cesta
  D41 G.P. Gola (gr. R. Mađarske) – Koprivnica – Križevci – čvorište Vrbovec 1 (D10).

- Planirana državna cesta
  Brza cesta D10 Čvorište Sv. Helena (A4) – čvorište Dubrava – čvorište Gradec – Križevci – Koprivnica – G.P. Gola (gr. R. Mađarske).

Napominjemo da je u tijeku izrada Studije odabira najpovoljnije varijante koridora obilaznice Koprivnice (na pravcu Podravske brze ceste i brze ceste Vrbovec – Gola) pa ćemo nakon izrade spomenute studije raspolagati s novim rješenjem.

Za planirane priključke na državne ceste ili rekonstrukciju postojećih potrebno je izraditi projektnu dokumentaciju u skladu s Pravilnikom o uvjetima za projektiranje i izgradnju priključaka i prilaza na javnu cestu („Narodne novine" broj 119/07) te ishoditi suglasnost Hrvatskih cesta d.o.o. u skladu s člankom 51. Zakona o cestama („Narodne novine" broj 84/11, 22/13, 54/13, 148/13).

Sud upisa: Trgovački sud u Zagrebu, MBS: 080391653, MB: 1554972, OIB: 55545787885, Upisani temeljni kapital: 107.384.800,00 kn
Žiro račun broj: 2340009-1100253902 kod Privredne banke Zagreb d.d.
Uprava: Jurica Krleža, predsjednik Uprave; Edo Kos, član Uprave; Nenad Maljković, član Uprave

U cilju zaštite državnih cesta potrebno je poštivati zaštitni pojas uz cestu u skladu s člankom 55. Zakona o cestama („Narodne novine" broj 84/11, 22/13, 54/13, 148/13).

S poštovanjem,

Direktor Sektora:

Tomislav Cvetko, dipl. ing. grad.

Na znanje:
- Pismohrana, ovdje

14. INA Industrija nafte d.d. Zagreb, SD Istraživanje i proizvodnja NIP

INA
INDUSTRIJA NAFTE, d. d.

SD ISTRAŽIVANJE I PROIZVODNJA NAFTE I PLINA
Sektor za razradu polja

Šubićeva 29
10 000 Zagreb

Tel: 385 1 459 2167
Fax: 385 1 459 2234

2137-14 Zavod za prostorno uređenje
Koprivničko - križevačke županije

Primljeno:		
Klasifikacijska oznaka	Org. jed.	
Urudžbeni broj	Pril.	Vrij.

Naš znak - Re: 50308575/30-10-15/1682-481/BK

Datum - Date: 23. studenog 2015.

REPUBLIKA HRVATSKA
KOPRIVNIČKO-KRIŽEVAČKA
ŽUPANIJA
OPĆINA SOKOLOVAC
Jedinstveni upravni odjel

Trg dr. Tomislava Bardeka 8
48 306 SOKOLOVAC

PREDMET: **III. IZMJENE I DOPUNE PROSTORNOG PLANA UREĐENJA OPĆINE SOKOLOVAC**
- dostava zahtjeva -

Na temelju Vašeg dopisa, KLASA: 350-02/15-01/02, URBROJ: 2137/14-15-11 od 28. listopada 2015. godine dostavljamo Vam svoje zahtjeve (podatke, planske smjernice i propisane dokumente) za **Izradu III. Izmjena i dopuna Prostornog plana uređenja Općine Sokolovac.**

U grafičkom obliku na karti i digitalno na CD-u dostavljamo Vam prikazane novoutvrđene granice eksploatacijskih polja ugljikovodika (EPU) „Lepavina", „Jagnjedovac" i „Mosti" kao i postojeće objekte i instalacije u nadležnosti INA, d.d., SD istraživanje nafte i plina koji se nalaze u administrativnim granicama Općine Sokolovac:

- sabirna stanica (SS) Jagnjedovac
- kompresorska stanica (KS) Jagnjedovac
- naftovod DN150/50 US Mučna Reka - SS Jagnjedovac
- priključni naftovodi i plinovodi od bušotina do SS Jagnjedovac
- priključni naftovod DN80/50 Mosti-17 do uboda u priključni naftovod – planirani
- priključni plinovod DN50/50 Jag-30 - SS Jagnjedovac
- sabirno utisna stanica (SUS) Lepavina
- priključni naftovodi i plinovodi od bušotina do SUS Lepavina

Granice eksploatacijskih polja „Lepavina", „Jagnjedovac" i „Mosti" određene su Rješenjem o utvrđivanju eksploatacijskih polja od od Ministarstva gospodarstva, Uprave za energetiku i rudarstvo, Sektor za rudarstvo.

Naši posebni uvjeti na osnovu propisanih dokumenata, odnose se na sigurnosni pojas od 100 m lijevo i desno od naših cjevovoda unutar kojega je potrebno zatražiti uvjete prilikom bilo kakvih zahvata u tom prostoru. Posebnim uvjetima određujemo zaštitne pojase oko naših instalacija, a u cilju sigurnosti ljudi i objekata u kojima žive ili borave ljudi. Zaštitne pojase definiramo prilikom izdavanja posebnih uvjeta kod gradnje stabilnih objekata koji nisu u funkciji naših instalacija.

Zaštitni pojasevi ovise o promjeru i radnom tlaku cjevovoda, a generalno zaštitni pojas iznosi 30 m lijevo i desno od osi cjevovoda (plinovod, naftovod i produktovod). Unutar zaštitnog pojasa zabranjeno je graditi stabilne objekte namijenjene stalnom ili privremenom boravku ljudi, odnosno objekte koji nisu u funkciji proizvodnje nafte i plina. Oko izgrađene bušotine zaštitna i

INA, d.d.
Avenija Veceslava Holjevca 10
10 002 Zagreb p.p. 555
Hrvatska - Croatia
Telefon - Telephone +385(1)6450 000
Faks - Fax +385(1)6452100

Banke - Bank
Adresa - Address
IBAN broj - IBAN Number
Trgovački sud u Zagrebu
Commercial Court in Zagreb
MBS: 080000604
Uplaćeni temeljni kapital – Paid capital stock
8 000 000 000,00 kn - HRK
Broj izdanih dionica / Nominalna vrijednost
No. of issued shares / Nominal value
10 000 000 / 800,00 kn - HRK
Matični broj – Reg. No. 3586243
OIB – 27759560625
PDV identifikacijski broj / VAT identification number HR27759560625

Predsjednik i članovi Uprave / President and Members of the Management Board:
Zoltán Áldott, Niko Dalić, Gábor Horváth, Ivan Kinčić, Davor Mayer, Peter Platicka
Predsjednik Nadzornog odbora / President of the Supervisory Board: Siniša Petrović

požarna zona iznosi 30 m u polumjeru oko osi bušotine. Kod trajno napuštenih bušotina (likvidirane - kanal bušotine se nalazi 1,5 – 2,0 metra pod zemljom), sigurnosna - zaštitna zona u kojoj je zabranjeno graditi objekte za boravak i rad ljudi iznosi 3,0 metra u polumjeru oko osi kanala trajno napuštene bušotine.

Uz primjenu posebnih mjera zaštite, zaštitni pojas za cjevovode može biti:

- za promjer cjevovoda do 125 mm – 10 m;
- za promjer cjevovoda od 125 mm do 300 mm – 15 m;
- za promjer cjevovoda od 300 mm do 500 mm – 20 m;
- za promjer cjevovoda veći od 500 mm – 30 m.

U zelenom pojasu širokom 5 m lijevo i desno od osi cjevovoda zabranjeno je saditi biljke čije korijenje raste dublje od 1 m, odnosno za koje je potrebno obrađivati zemljište dublje od 0,5 m.

Kod paralelnog vođenja infrastrukturnih instalacija (kanalizacija, vodovod, plinovod, el. kablovi, tel. kablovi i ostalo) s našim instalacijama minimalna međusobna udaljenost mora biti 5 m računajući od vanjskog ruba infrastrukturnih instalacija do vanjskog ruba naših instalacija.

Na mjestima križanja infrastrukturnih instalacija s našim instalacijama iste obavezno treba postaviti ispod naših instalacija. Vertikalna udaljenost mora biti najmanje 0,5 m računajući od donje kote našeg cjevovoda do gornje kote cjevovoda ili kabela koji se polaže. Kut križanja mora biti između 90^0 i 60^0. Iznad mjesta križanja obavezno se postavlja pocinčana rešetka kao oznaka da ispod postojećeg cjevovoda prolazi najmanje još jedan cjevovod ili kabel.

Na mjestima križanja i paralelnog hoda prometnica, željezničke pruge, vodotoka, kanalske mreže i dr. s našim instalacijama međusobna udaljenost definirana je posebnim propisima i sastavni je dio posebnih uvjeta.

Zaštitni sigurnosni prostor oko pojedinih građevina i instalacija određen je: **Zakonom o osnovama sigurnosti transporta naftovodima i plinovodima (Sl. list 26/85), Zakona o rudarstvu (NN 56/13), Pravilnika o tehničkim normativima pri istraživanju i eksploataciji nafte, zemnih plinova i slojnih voda (Sl. list 43/79), Pravilnika o tehničkim uvjetima i normativima za siguran transport tekućih i plinovitih ugljikovodika magistralnim naftovodima i plinovodima te naftovodima i plinovoda za međunarodni transport (Sl. list 26/85) i Pravilnika o tehničkim uvjetima i normativima za određivanje minimalne udaljenosti objekata i cjevovoda i vlasništvu INA d.d., SD istraživanje i proizvodnja nafte i plina od građevine u prostoru (rujan, 2013.)**

Sretno!

Direktor Sektora za razradu polja

INA INDUSTRIJA NAFTE, d.d. 718

Jerko Jelić-Balta, dipl.ing.

U privitku:

1. Rješenje o utvrđivanju eksploatacijskog polja „Lepavina", KLASA: UP/I-310-01/15-03/75, URBROJ: 526-04-02/2-15-03, od 23. lipnja 2015. godine, Ministarstva gospodarstva, Uprave za energetiku i rudarstvo, Sektora za rudarstvo;
2. Rješenje o utvrđivanju eksploatacijskog polja „Jagnjedovac", KLASA: UP/I-310-01/15-03/53, URBROJ: 526-04-02/2-15-03, od 14. srpnja 2015. godine, Ministarstva gospodarstva, Uprave za energetiku i rudarstvo, Sektora za rudarstvo;
3. Rješenje o utvrđivanju eksploatacijskog polja „Mosti", KLASA: UP/I-310-01/15-03/05, URBROJ: 526-04-02/2-15-03, od 06. ožujka 2015. godine, Ministarstva gospodarstva, Uprave za energetku i rudarstvo, Sektora za rudarstvo;
4. Karta administrativnih granica Općine Sokolovac s ucrtanim eksploatacijskim poljima ugljikovodika, instalacijama, objektima i bušotinama INA, d.d., SD istraživanje i proizvodnja nafte i plina;
5. CD s ucrtanim eksploatacijskim poljima ugljikovodika, instalacijama, objektima i bušotinama INA, d.d., SD istraživanje i proizvodnja nafte i plina, unutar administrativnih granica Općine Sokolovac (format .dwg).

Dostaviti:

1. Direktorica Sektora istraživanja, Lilit Cota, dipl.ing.;
2. Direktorica Sektora proizvodnje nafte i plina, Davorka Tancer, dipl.ing.;
3. Direktor proizvodne regije središnja Hrvatska, Dinko Vidaković, dipl.ing.;
4. Direktor Službe za odnose s državnom i lokalnom upravom za IPNP, Željko Tremac, dipl.ing.;
5. Arhiva, ovdje.

2/2

15. Hrvatske šume d.o.o. Zagreb, Uprava šuma Podružnica Koprivnica

HRVATSKE ŠUME
društvo s ograničenom odgovornošću

Uprava: mr. sc. Ivan Pavelić – predsjednik; mr. sc. Manja Velić – član; Ivan Iskrić, dipl. ing. šum. – član • Trgovački sud u Zagrebu (MBS 080251008) • MB 3631133 • OIB 69693144565 • Žiro račun broj: 2340009-1100100359 kod Privredne banke Zagreb • Temeljni kapital 1.171.670.000,00 kn, uplaćen u cijelosti • Telefon: 01/4808 111 • Telefax: 01/4808 101 • pp 148, 10002 Zagreb • web: http://www.hrsume.hr • e-mail: direkcija@hrsume.hr

REPUBLIKA HRVATSKA KOPRIVNIČKO-KRIŽEVAČKA ŽUPANIJA OPĆINA SOKOLOVAC 2137/14 Primljeno: Org. jed. 10000 Zagreb, Ljudevita Farkaša Vukotinovića 2

UPRAVA ŠUMA PODRUŽNICA KOPRIVNICA, I. MEŠTROVIĆA 28; KOPRIVNICA Tel.: 048/ 250 900 Fax: 048/ 250 963

Ur.broj: KC-06-15-2449/02 Koprivnica, 30. studeni 2015. godina

REPUBLIKA HRVATSKA
KOPRIVNIČKO-KRIŽEVAČKA ŽUPANIJA
OPĆINA SOKOLOVAC

Predmet: III. izmjene i dopune Prostornog plana uređenja Općine Sokolovac sa smanjenim sadržajem
- očitovanje, dostavlja se

Prema dopisu od 02.12. 2013. godine o zahtjevu o dostavljanju primjedbi na važeći dokument Prostornog plana uređenja, a nakon sastanka održanog sa predstavnicima izrađivača prostorno-planske dokumentacije (gospođa Blaženka Lukšić iz Zavoda za Prostorno uređenje Koprivničko-križevačke županije) utvrdili smo slijedeće:

1. Na str. 42. u tablici umjesto oznake Š2 za gospodarske šume treba promijeniti oznaku Š1.
2. Na str. 50. spominje se šuma Kolačka koja nije na području Općine Sokolovac.
3. Na str. 110 rekreacijska namjena šume prikazana je u gospodarskoj šumi, a namjena šume se može mijenjati prema propisanoj zakonskoj proceduri (Zakon o šumama).
4. Za šume šumoposjednika su izrađeni Programi gospodarenja, a podatke treba zatražiti od Savjetodavne službe.
5. Gospodarenje šumama propisano je ***Zakonom o šumama*** (NN 140/05.,82/06.,129/08.,80/10.,124/10.,25/12.,94/14.), pa se u članku 2. navodi:

„(1) Šume i šumska zemljišta dobra su od interesa za Republiku Hrvatsku te imaju njezinu osobitu zaštitu.

(2) Šume i šumska zemljišta zaštićuju se i koriste na način određen ovim Zakonom i posebnim propisima.

U članku 37. ***Zakona o šumama*** regulirana je Gradnja objekata u šumi.

U privitku dopisa dostavljamo Vam izvadak iz Geoportala HŠ za G.J. Dugačko brdo 29a (oznaka Š-3) i G.J. Polum-Medenjak (oznaka Š-1).

S poštovanjem,

VODITELJ UPRAVE ŠUMA
PODRUŽNICA KOPRIVNICA:
Mirko Kovačev, dipl.ing.šum.

Dostaviti:
1. Naslovu
2. Odjel za ekologiju
3. Pismohrana

KOPRIVNIČKO-KRIŽEVAČKA ŽUPANIJA 2137-14 Zavod za prostorno uređenje Koprivničko - križevačke županije Primljeno:

HRVATSKE ŠUME
20
23
23 i
23 f
23 h
24
Prnjavor Lepavinski
24 e
Mali Botinovac
24 f
Veliki Botinovac
43 f
POLUM - MEDENJAK
43 e
43 c
43 b
43 d
2 c
2 d
2 f
45 e
Sokolovac
45 g
45 f
2
Mali Poganac
43 a
45 i
Mali Grabičani
45 k
45 a
44 a
45 b
45 d
Copyright Hrvatske šume d.o.o.
0 100 200 300 400m

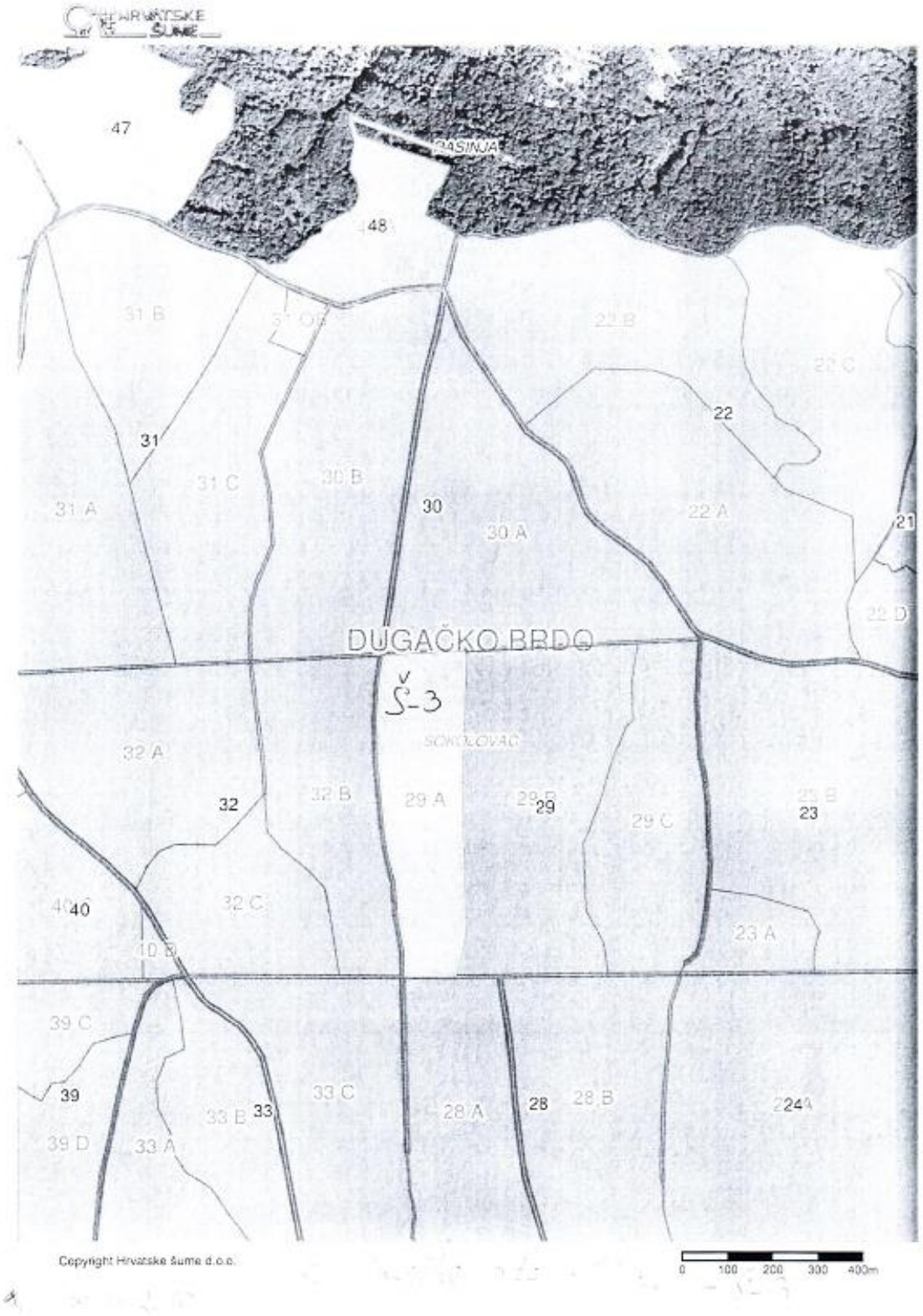
HRVATSKE ŠUME
47
48
31 B
31
31 C
31 A
30 B
30
30 A
22 B
22 C
22
22 A
21
22 D
DUGAČKO BRDO
Š-3
SOKOLOVAC
32 A
32
32 B
29 A
29
29 C
23
40
32 C
23 A
39 C
39
33 C
33 B
33
28 A
28
28 B
24
39 D
33 A
Copyright Hrvatske šume d.o.o.
0 100 200 300 400m

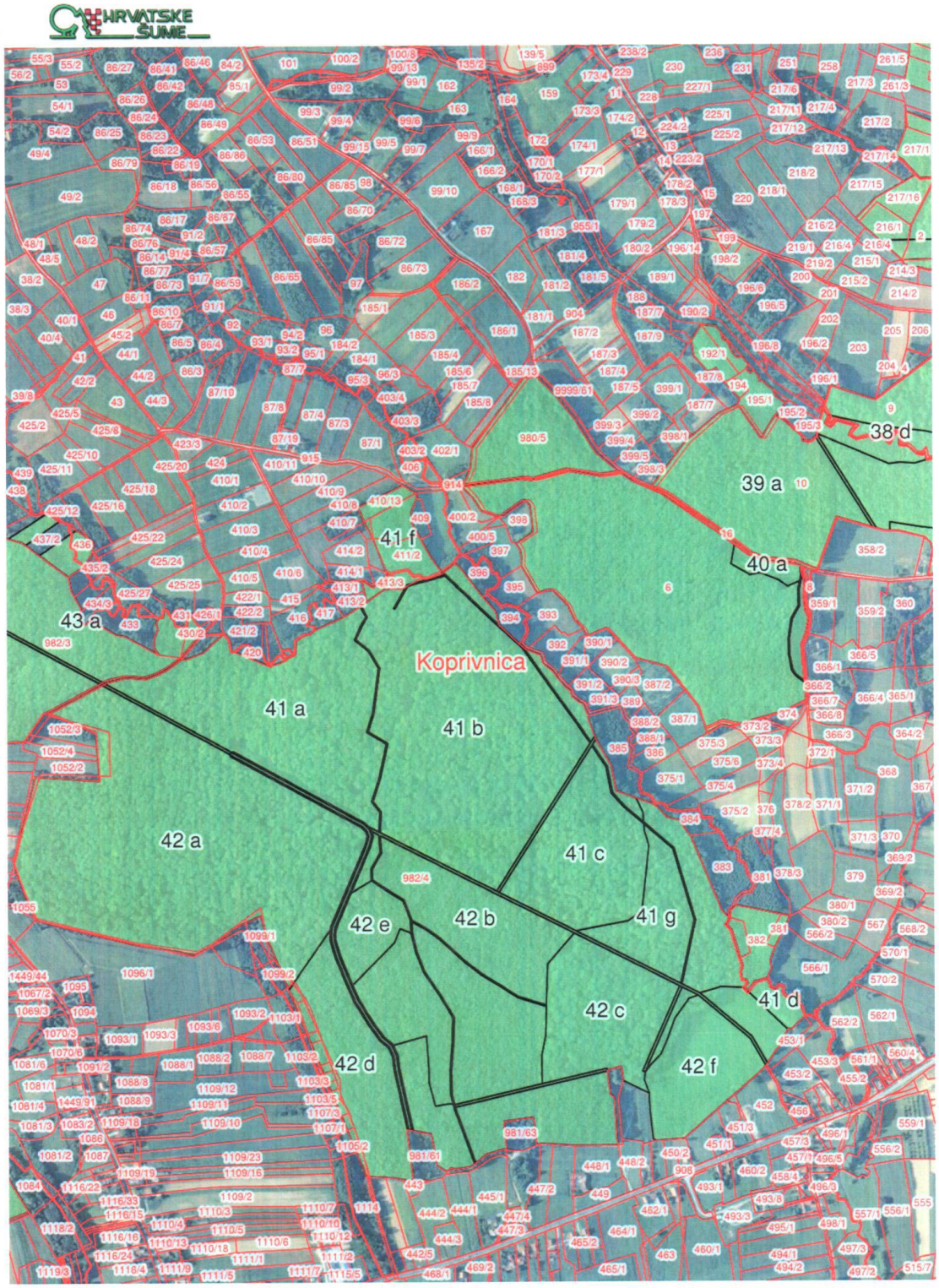

g.j. POLUM - MEDENJAK 39a, 40a, 41a, b

16. Općina Sokolovac

(KITNJAK)
TUME HRASTA LUŽNJAKA Donji Mosl. - Mala Mučna
potok Velika (Velika Rijeka)

40

LATISLAV - TUME hrasta lužnjaka
DAGROVI - Donji Maslenac
402/2 na potoku Velika
R2 LOVAČKI DOM - MAJUR ?
LD VELIKA MUČNA

1126/167 V. MUČNA
LUGARICA - POSLOVNA ZONA - ix vertavanu ?
~~LUGARICA GORNJA~~ DONJA VELIKA

2 LOVAČKA DOMA
PEČENJA
PRNJAVOR (LIZEVO)
SUTARE

23.06.2016. OPĆINA SOKOLOVAC
- PREDATE RADNE KARTE
4.1., 4.2, 4.3, 4.4.,
4.8., 4.9., 4.10.,
4.16, 4.17., 4.24, 4.25,

NESLUŽBENA KOPIJA

REPUBLIKA HRVATSKA

Općinski sud u Koprivnici
ZEMLJIŠNOKNJIŽNI ODJEL KOPRIVNICA
Stanje na dan: 29.06.2016. 23:20

Verificirani ZK uložak

Katastarska općina: 314145, BOTINOVAC

Broj ZK uloška: 1623

Broj zadnjeg dnevnika: Z-4499/2016
Aktivne plombe:

IZVADAK IZ ZEMLJIŠNE KNJIGE

A
Posjedovnica
PRVI ODJELJAK

Rbr.	Broj zemljišta (kat. čestice)	Oznaka zemljišta	Površina			Primjedba
			jutro	čhv	m2	
1.	853/6	PAŠNJAK LEDINA U SELU		304		
2.	858	VOĆNJAK KOD KUĆE U SELU		59		
3.	859/1	KUHINJSKI VRT KOD KUĆE U SELU		102		
4.	900/15	PAŠNJAK JARKI U SELIŠTU	1	216		
5.	1116/24	LIVADA U POLJU		184		
6.	1117/2	LIVADA U POLJU	1	96		ZA VIŠAK
7.	1117/4	LIVADA U POLJU		247		ISPRA MIN.
8.	1124/4	PAŠNJAK BELJEVINE U RIBNJAKU		84		SIROVINA
9.	1124/11	PAŠNJAK BELJEVINE U RIBNJAKU		167		
10.	1165/6	GROBLJE REKE U DONJARI		10		
11.	1187/3	PAŠNJAK GROBLJE U POLJU	1	290		
		UKUPNO:	3	1759		

B
Vlastovnica

Rbr.	Sadržaj upisa	Primjedba
1. Vlasnički dio: 1/1 OPĆINA SOKOLOVAC, OIB: 05607600712, TRG DR. TOMISLAVA BARDEKA 8, 48306 SOKOLOVAC, HRVATSKA		

C
Teretovnica

Rbr.	Sadržaj upisa	Iznos	Primjedba
Tereta nema!			

Potvrđuje se da ovaj izvadak odgovara stanju zemljišne knjige na datum 29.06.2016.

URBROJ: 41
[illegible].06.2016.

NESLUŽBENA KOPIJA

REPUBLIKA HRVATSKA

Općinski sud u Koprivnici
ZEMLJIŠNOKNJIŽNI ODJEL KOPRIVNICA
Stanje na dan: 15.06.2016. 23:22

Verificirani ZK uložak

Katastarska općina: 314536, SOKOLOVAC

Broj ZK uloška: 1076

Broj zadnjeg dnevnika: POČETNO STANJE
Aktivne plombe:

IZVADAK IZ ZEMLJIŠNE KNJIGE

A
Posjedovnica
PRVI ODJELJAK

Rbr.	Broj zemljišta (kat. čestice)	Oznaka zemljišta	Površina			Primjedba
			jutro	čhv	m2	
1.	468/1	ORANICA TRSKA U BREZINAH		1081		ZA RECIKLAŽNO DVORIŠTE
2.	469/1	SJENOKOŠA TRSKA U BREZINAH	1	61		
		UKUPNO:	1	1142		

B
Vlastovnica

Rbr.	Sadržaj upisa	Primjedba
1. Vlasnički dio: 1/1		
DRUŠTVENO VLASNIŠTVO		
2.1	Z-707/1970. Uknjižuje se pravo korištenja nekretnina u A za korist: **OPĆINA KOPRIVNICA**	

C
Teretovnica

Rbr.	Sadržaj upisa	Iznos	Primjedba
Tereta nema!			

Potvrđuje se da ovaj izvadak odgovara stanju zemljišne knjige na datum 15.06.2016.

Zemljišnoknjižni izvadak (datum i vrijeme izrade) 16.06.2016. 15:05:00 Stranica: 1

1175/5 k.o. M. Mlaka
– mjesna planirana

05.05.2016.

37.



geoportal.dgu.hr

Ispisano 28.04.2016.

NAPOMENA: NIJE JAVNA ISPRAVA

PROŠIRITI LEGENDU (Što znači M3?. Što označava zeleni krug?)

Broj karte

4.8. – poslovna zona Velika Mučna – proširiti sve u poslovnu
4.10. – eksploatacija *pijeska* ili šljunka
4.12. – ucrtati nerazvrstanu cestu prema Malom Pogancu
4.13. – ucrtana nerazvrstana cesta koje u naravi nema.
- ucrtati nerazvrstanu cestu uz potok i uz Rukavinu prema groblju
- označiti groblje u Malim Grabičanima na kč.br. 1058 k.o. Botinovac
4.14. – nije označen novi prijelaz preko željezničke pruge
4.15. – zonu groblja u Sokolovcu proširiti prema Velikoj Mučni
- spoj na brzu cestu??
4.17. – stambene i mješovite zone u Peščeniku i Kamenici
4.20. – označiti groblje u Miličanima na kč.br.779/1 k.o. Sokolovac
4.22. – Rovištanci – mješovita vs stambena zona
4.23. – ucrtati turističku zonu ako je moguće
4.26. – farma u Ladislavu – mješovita zona

ZAHTJEVI OPĆINE SOKOLOVAC
ZAPRIMLJENI I OBRAĐENI NA KARTI
20.09.2016.

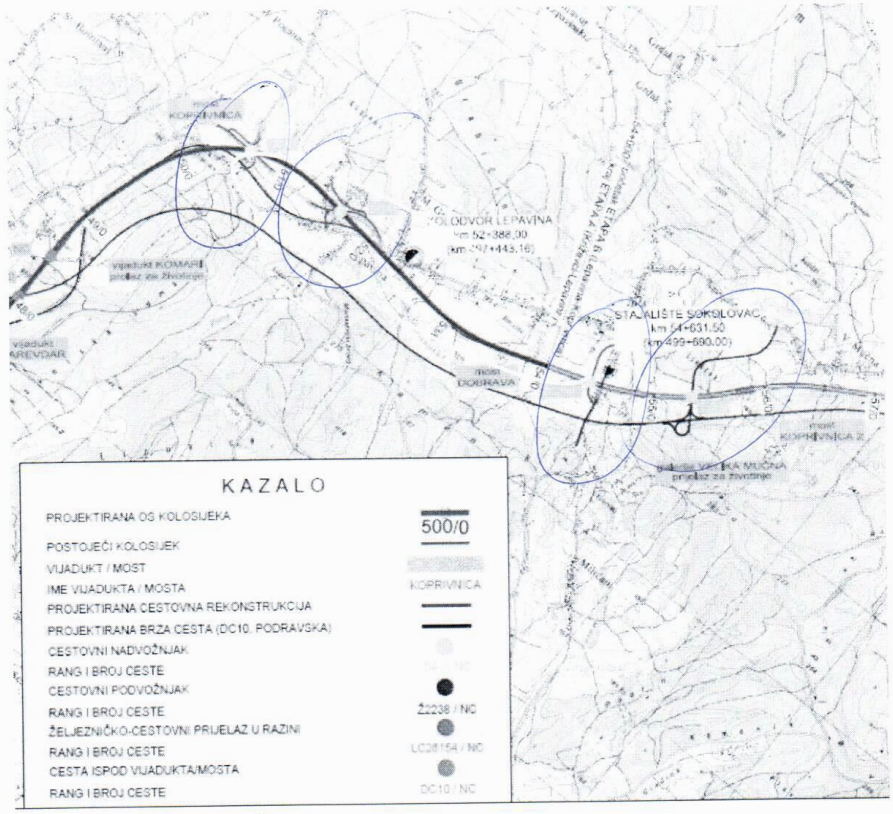

Izvor: Elaborat izmjena i dopuna

Lokacija izmjene zahvata

Grafički prikaz C.1.1.-2 **Pregledna situacija – otvorena trasa od km 50+900 do km 51+450 i kolodvor Lepavina od km 51+450 do km 54+000**

B.2. OPIS GLAVNIH OBILJEŽJA IZMJENA ZAHVATA

Izmjena zahvata u ovom Elaboratu **se odnosi na provedbu detaljnijih geotehničkih radova i s tim u svezi na izmjenu:**

- **kolosiječne geometrije**

DVOKUT ECRO 8

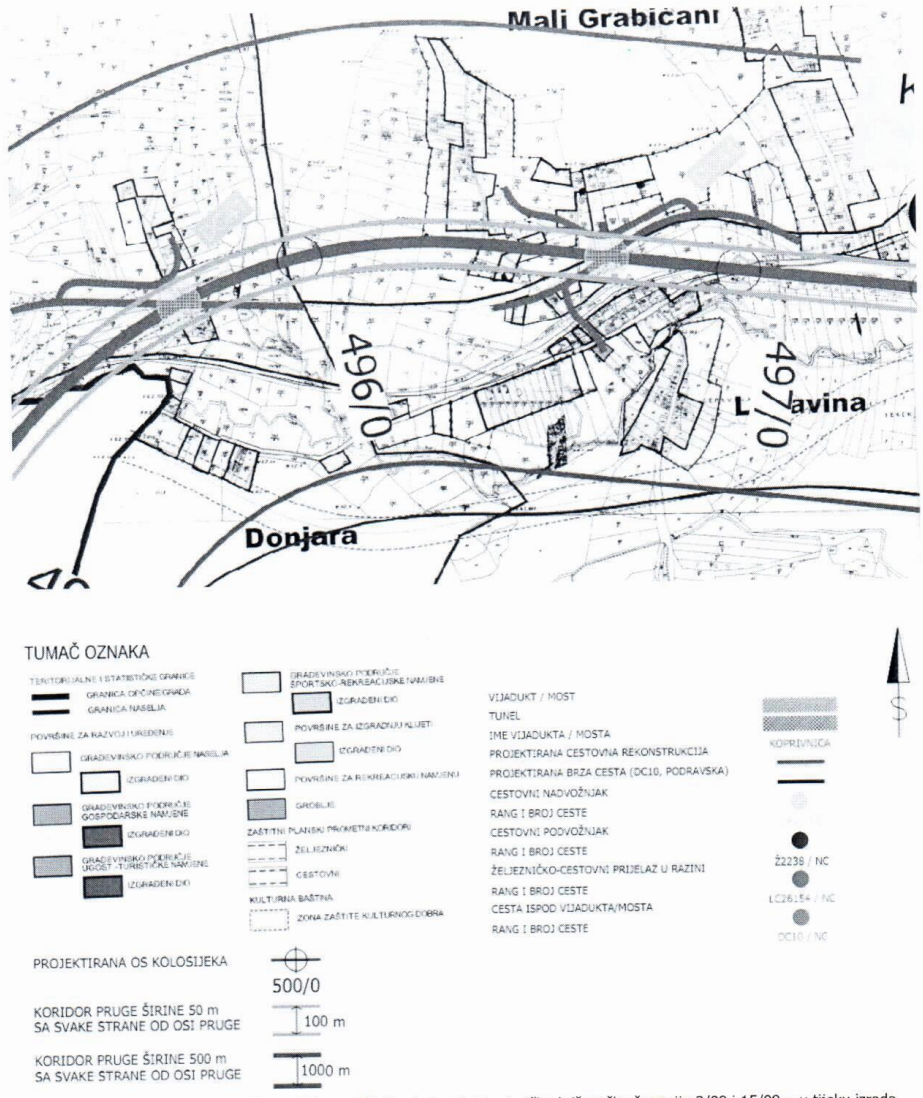

Izvor: Prostorni plan uređenja Općine Sokolovac (Službeni glasnik Koprivničko-križevačke županije 3/08 i 15/09 – u tijeku izrada Ciljanih II. Izmjena i dopuna PPUO Sokolovac

Grafički prikaz C.2.1.-4 **Građevinska područja naselja Donjara, Mali Grabičani i Lepavina**

DVOKUT ECRO 51

REPUBLIKA HRVATSKA
DRŽAVNA GEODETSKA UPRAVA
PODRUČNI URED ZA KATASTAR KOPRIVNICA

NESLUŽBENA VERZIJA

K.o. HUDOVLJANI, 314293
k.č. br.: 1496/1

IZVOD IZ KATASTARSKOG PLANA

Približno mjerilo ispisa 1: 5000
Izvorno mjerilo plana 1:5760



Datum ispisa: 15.09.2016

REPUBLIKA HRVATSKA
DRŽAVNA GEODETSKA UPRAVA
PODRUČNI URED ZA KATASTAR KOPRIVNICA

NESLUŽBENA VERZIJA

K.o. SOKOLOVAC, 314536
k.č. br.: 779/1

GROBLJE
U MIKIĆANIMA

IZVOD IZ KATASTARSKOG PLANA

Približno mjerilo ispisa 1: 1000
Izvorno mjerilo plana 1:2880



Datum ispisa: 14.09.2016

REPUBLIKA HRVATSKA
DRŽAVNA GEODETSKA UPRAVA
PODRUČNI URED ZA KATASTAR KOPRIVNICA

NESLUŽBENA VERZIJA

K.o. SRIJEM, 314544
k.č. br.: 271/2

IZVOD IZ KATASTARSKOG PLANA

Približno mjerilo ispisa 1: 1000
Izvorno mjerilo plana 1:2880

GROBLJE u SRIJEMU

Datum ispisa: 14.09.2016

466 m²

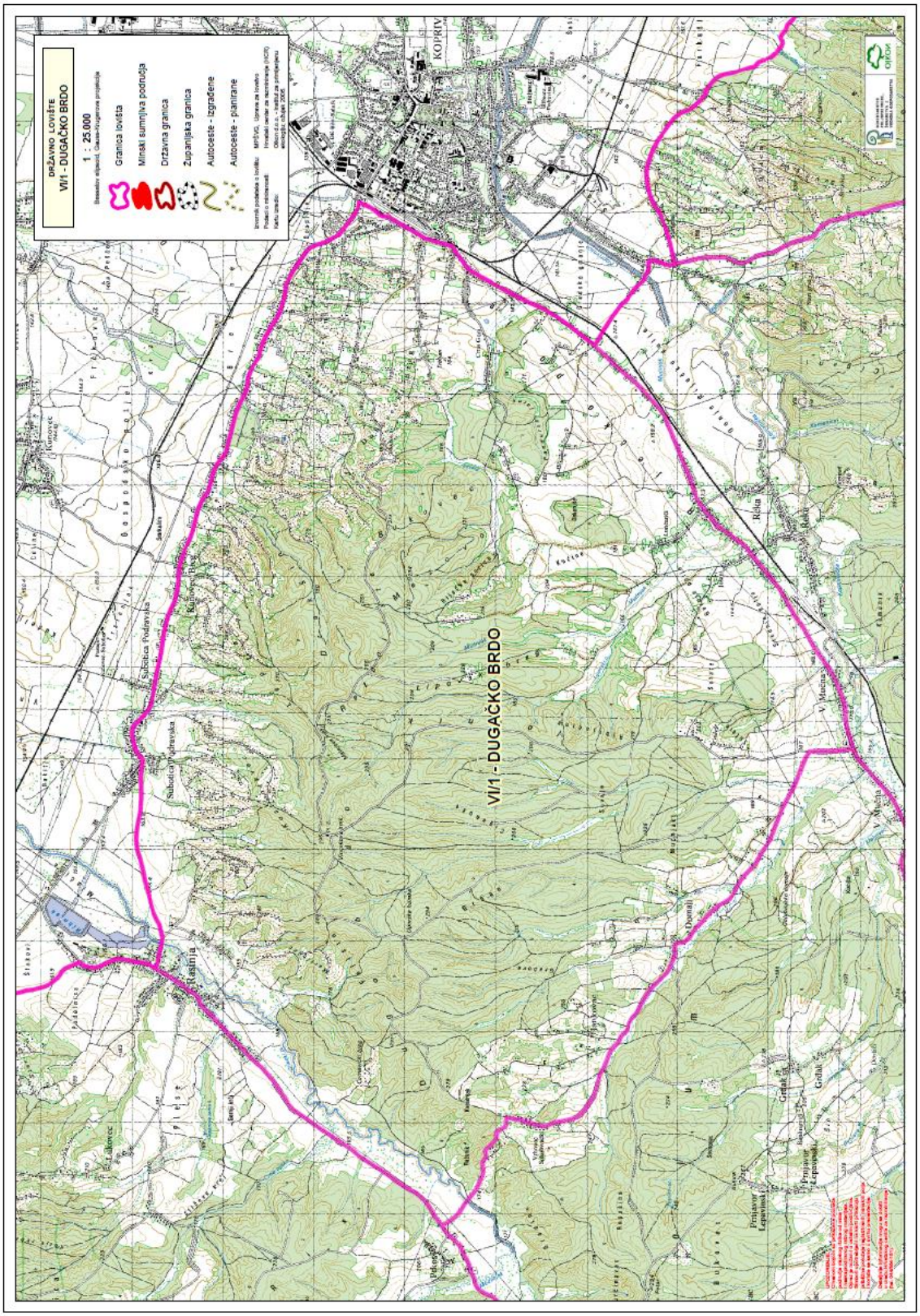
DRŽAVNO LOVIŠTE
VI/1 - DUGAČKO BRDO
1 : 25.000
Granica lovišta
Minski sumnjiva područja
Državna granica
Županijska granica
Autocesta - izgrađena
Autocesta - planirana
VI/1 - DUGAČKO BRDO
KOPRIVNICA
Kalinja
Subotica Podravska
Rijeka

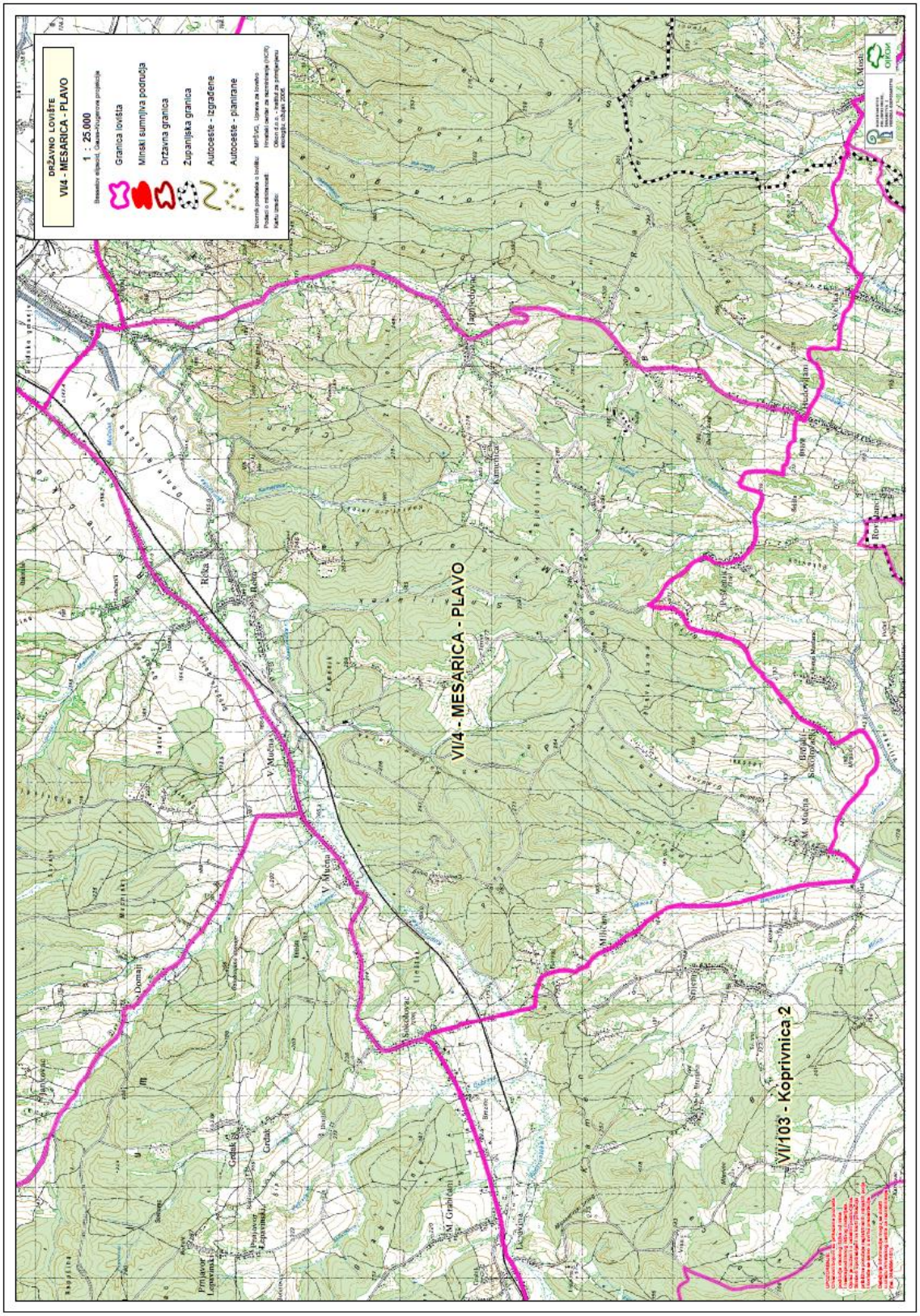
DRŽAVNO LOVIŠTE
VI/4 - MESARICA - PLAVO
1 : 25.000
Granica lovišta
Minski sumnjiva područja
Državna granica
Županijska granica
Autocesta - izgrađene
Autocesta - planirane
VI/4 - MESARICA - PLAVO
VI/103 - Koprivnica 2

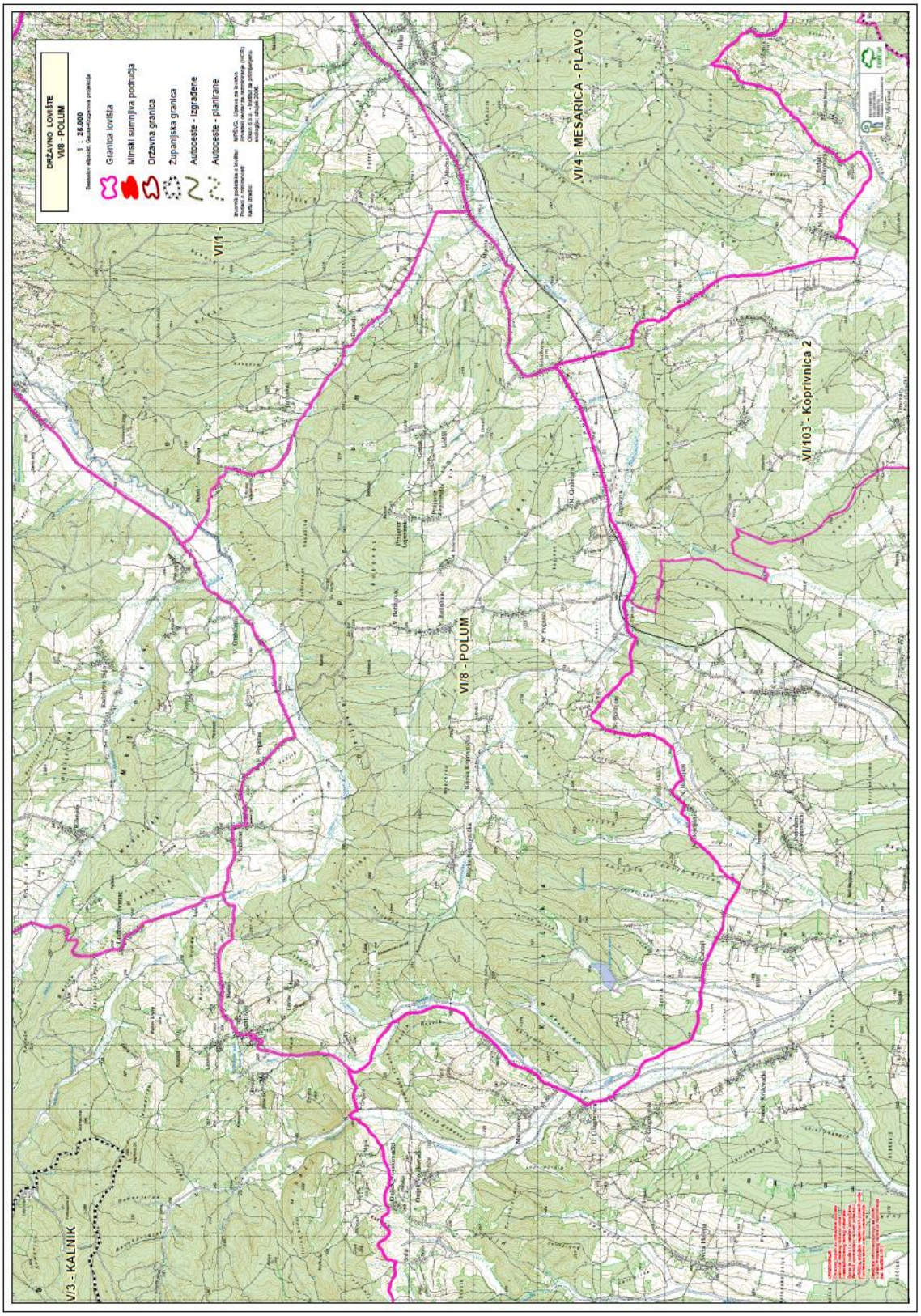
DRŽAVNO LOVIŠTE
VI/8 - POLUM
1 : 25.000
Granica lovišta
Mirnski sumnjiva područja
Državna granica
Županijska granica
Autoceste - izgrađene
Autoceste - planirane
VI/1 -
VI/4 - MESARICA - PLAVO
VI/103 - Koprivnica 2
VI/8 - POLUM
VI/3 - KALNIK

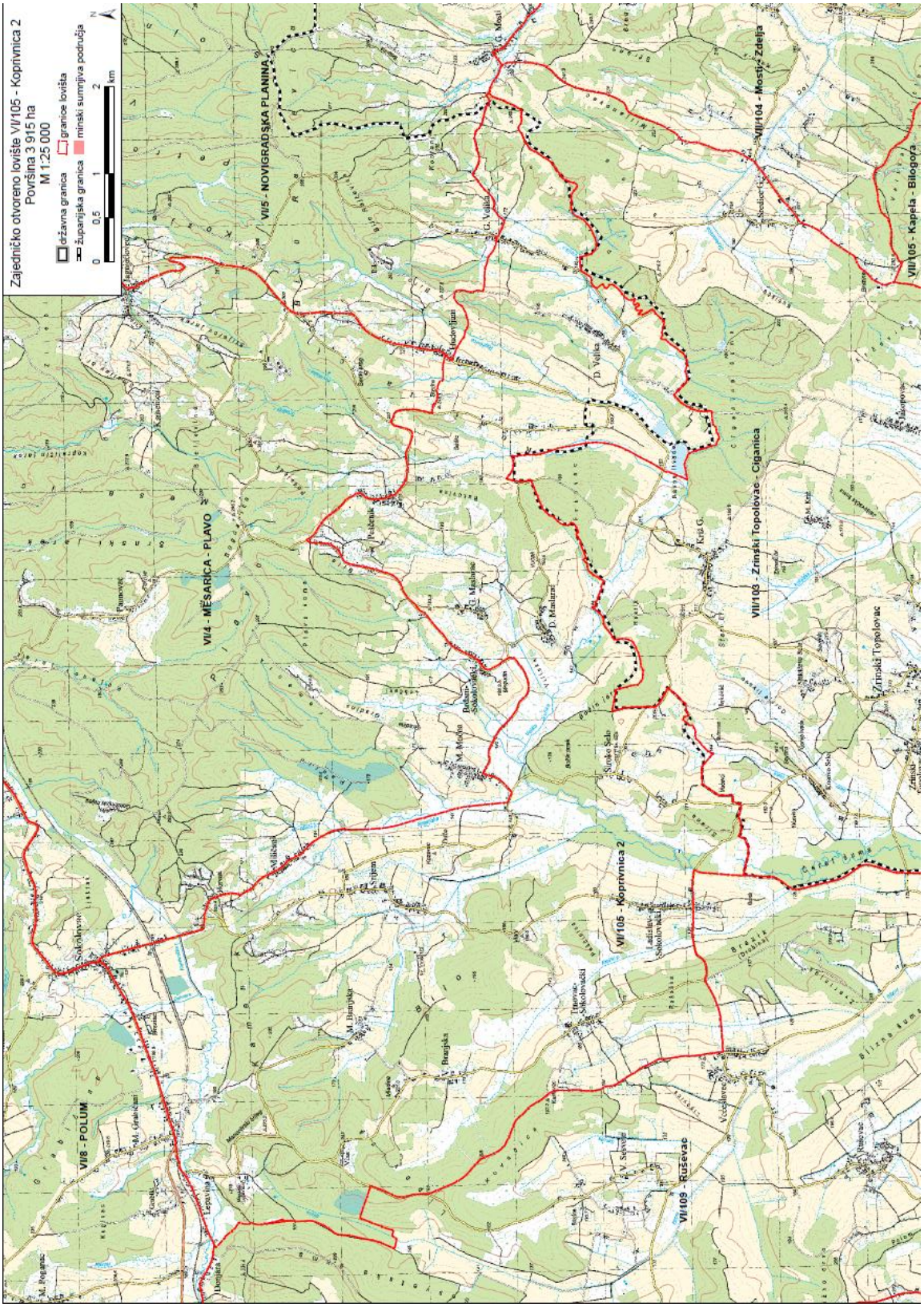
Zajedničko otvoreno lovište VII/105 - Koprivnica 2
Površina 3 915 ha
M 1:25 000
državna granica
granice lovišta
županijska granica
minski sumnjiva područja
0 0,5 1 2 km
N
VI/5 - NOVIGRADSKA PLANINA
VI/4 - MEŠARICA - PLAVO
VI/8 - POLUM
VII/105 - Koprivnica 2
VII/109 - Rusevac
VII/103 - Zrinski Topolovac - Ciganica
VII/104 - Mostje - Zdelja
VII/105 - Kapela - Bilogora
Sokolovac
Zrinski Topolovac
Legrad
Đurđevac